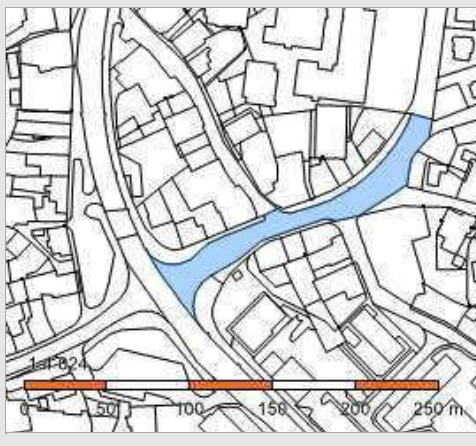
	Ing. Jiří Cihlář dopravní inženýr projektant dopravních staveb mobil: 604 982 826	Autorizoval	Ing. Jiří Cihlář	Profese	doprava
		Vypracoval	Ing. Jiří Cihlář	Číslo zakázky	201827-3
Místo stavby	ulice Husova (Velké Hamry -> Zahradní), město Ústí nad Orlicí			Datum	10/2020
Stavebník	město Ústí nad Orlicí			Stupeň	DPS
Objednatel dok.	město Ústí nad Orlicí			Revize	A
Název akce	ÚSTÍ NAD ORLICÍ REKONSTRUKCE ULICE HUSOVA, I. ETAPA			Formát	A4
				Paré	
Název objektu	DOKLADOVÁ ČÁST			Měřítko	- - -
Název přílohy	SEZNAM DOTČENÝCH POZEMKŮ			Číslo přílohy	E.3

k.ú. Ústí nad Orlicí [775274]						
Číslo pozemku	Vlastník	Druh pozemku	Využití	Způsob ochrany	Výměra [m ²]	Zábor ploch celkem [m ²]
2353/1	Město Ústí nad Orlicí, Sychrova 16, 56201 Ústí nad Orlicí	ostatní plocha	ostatní komunikace	---	2963	45,0
2353/13	Město Ústí nad Orlicí, Sychrova 16, 56201 Ústí nad Orlicí	ostatní plocha	ostatní komunikace	---	466	27,0
2354/1	Město Ústí nad Orlicí, Sychrova 16, 56201 Ústí nad Orlicí	ostatní plocha	ostatní komunikace	---	607	3,0
2361/1	Město Ústí nad Orlicí, Sychrova 16, 56201 Ústí nad Orlicí	ostatní plocha	ostatní komunikace	---	2162	19,0
2522/1	Město Ústí nad Orlicí, Sychrova 16, 56201 Ústí nad Orlicí	ostatní plocha	ostatní komunikace	---	3858	1047,0

Informace o pozemku

Parcelní číslo:	2353/1
Obec:	Ústí nad Orlicí [579891]
Katastrální území:	Ústí nad Orlicí [775274]
Číslo LV:	10001
Výměra [m²]:	2963
Typ parcely:	Parcela katastru nemovitostí
Mapový list:	DKM
Určení výměry:	Ze souřadnic v S-JTSK
Způsob využití:	ostatní komunikace
Druh pozemku:	ostatní plocha



Vlastníci, jiní oprávnění

Vlastnické právo	Podíl
Město Ústí nad Orlicí, Sychrova 16, 56201 Ústí nad Orlicí	

Způsob ochrany nemovitosti

Nejsou evidovány žádné způsoby ochrany.

Seznam BPEJ

Parcela nemá evidované BPEJ.

Omezení vlastnického práva

Typ
Věcné břemeno (podle listiny)

Jiné zápisy

Typ
Změna výměr obnovou operátu

Řízení, v rámci kterých byl k nemovitosti zapsán cenový údaj

Nemovitost je v územním obvodu, kde státní správu katastru nemovitostí ČR vykonává [Katastrální úřad pro Pardubický kraj, Katastrální pracoviště Ústí nad Orlicí](#)

Zobrazené údaje mají informativní charakter. Platnost k 16.01.2020 12:00:00.

Informace o pozemku

Parcelní číslo:	2353/13
Obec:	Ústí nad Orlicí
Katastrální území:	Ústí nad Orlicí
Číslo LV:	10001
Výměra [m ²]:	466
Typ parcely:	Parcela katastru nemovitostí
Mapový list:	DKM
Určení výměry:	Graficky nebo v digitalizované mapě
Způsob využití:	ostatní komunikace
Druh pozemku:	ostatní plocha



Vlastníci, jiní oprávnění

Vlastnické právo	Podíl
Město Ústí nad Orlicí, Sychrova 16, 56201 Ústí nad Orlicí	

Způsob ochrany nemovitosti

Nejsou evidovány žádné způsoby ochrany.

Seznam BPEJ

Parcela nemá evidované BPEJ.

Omezení vlastnického práva

Typ
Věcné břemeno (podle listiny)

Jiné zápisy

Typ
Změna výměr obnovou operátu
Změna číslování parcel

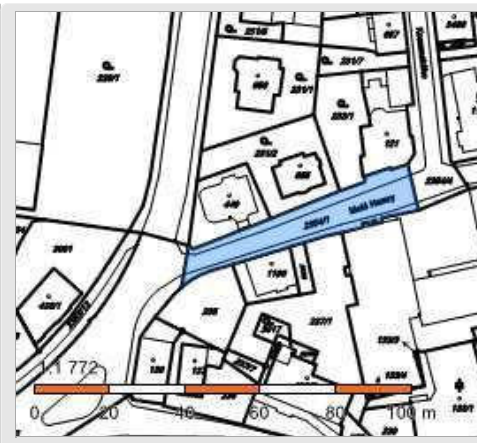
Řízení, v rámci kterých byl k nemovitosti zapsán cenový údaj

Nemovitost je v územním obvodu, kde státní správu katastru nemovitostí ČR vykonává [Katastrální úřad pro Pardubický kraj, Katastrální pracoviště Ústí nad Orlicí](#)

Zobrazené údaje mají informativní charakter. Platnost k 16.01.2020 12:00:00.

Informace o pozemku

Parcelní číslo:	2354/1
Obec:	Ústí nad Orlicí [579891]
Katastrální území:	Ústí nad Orlicí [775274]
Číslo LV:	10001
Výměra [m ²]:	607
Typ parcely:	Parcela katastru nemovitostí
Mapový list:	DKM
Určení výměry:	Ze souřadnic v S-JTSK
Způsob využití:	ostatní komunikace
Druh pozemku:	ostatní plocha



Vlastníci, jiní oprávnění

Vlastnické právo	Podíl
Město Ústí nad Orlicí, Sychrova 16, 56201 Ústí nad Orlicí	

Způsob ochrany nemovitosti

Nejsou evidovány žádné způsoby ochrany.

Seznam BPEJ

Parcela nemá evidované BPEJ.

Omezení vlastnického práva

Typ
Věcné břemeno (podle listiny)

Jiné zápisy

Typ
Změna výměr obnovou operátu

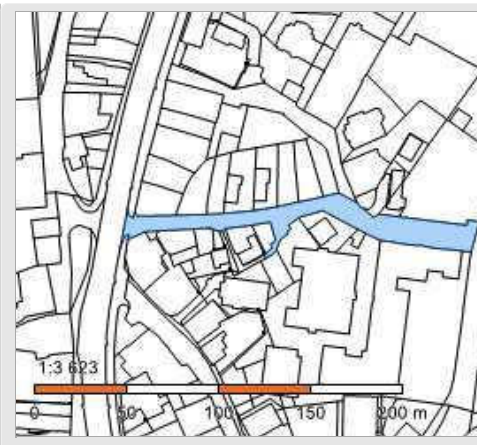
Řízení, v rámci kterých byl k nemovitosti zapsán cenový údaj

Nemovitost je v územním obvodu, kde státní správu katastru nemovitostí ČR vykonává [Katastrální úřad pro Pardubický kraj, Katastrální pracoviště Ústí nad Orlicí](#)

Zobrazené údaje mají informativní charakter. Platnost k 16.01.2020 14:00:00.

Informace o pozemku

Parcelní číslo:	2361/1
Obec:	Ústí nad Orlicí [579891]
Katastrální území:	Ústí nad Orlicí [775274]
Číslo LV:	10001
Výměra [m ²]:	2162
Typ parcely:	Parcela katastru nemovitostí
Mapový list:	DKM
Určení výměry:	Graficky nebo v digitalizované mapě
Způsob využití:	ostatní komunikace
Druh pozemku:	ostatní plocha



Vlastníci, jiní oprávnění

Vlastnické právo	Podíl
Město Ústí nad Orlicí, Sychrova 16, 56201 Ústí nad Orlicí	

Způsob ochrany nemovitosti

Nejsou evidovány žádné způsoby ochrany.

Seznam BPEJ

Parcela nemá evidované BPEJ.

Omezení vlastnického práva

Typ
Věcné břemeno (podle listiny)

Jiné zápisy

Nejsou evidovány žádné jiné zápisy.

Řízení, v rámci kterých byl k nemovitosti zapsán cenový údaj

Nemovitost je v územním obvodu, kde státní správu katastru nemovitostí ČR vykonává [Katastrální úřad pro Pardubický kraj, Katastrální pracoviště Ústí nad Orlicí](#)

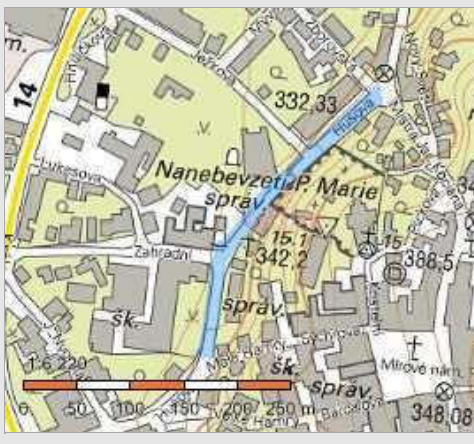
Zobrazené údaje mají informativní charakter. Platnost k 16.01.2020 14:00:00.

© 2004 - 2020 [Český úřad zeměměřický a katastrální](#), [Pod sídlištěm 1800/9, Kobylisy, 18211 Praha 8](#)
Podání určená katastrálním úřadům a pracovištím zasílejte přímo na [jejich e-mail adresu](#).

Verze aplikace: 5.5.9 build 0

Informace o pozemku

Parcelní číslo:	2522/1
Obec:	Ústí nad Orlicí [579891]
Katastrální území:	Ústí nad Orlicí [775274]
Číslo LV:	10001
Výměra [m²]:	3858
Typ parcely:	Parcela katastru nemovitostí
Mapový list:	DKM
Určení výměry:	Ze souřadnic v S-JTSK
Způsob využití:	ostatní komunikace
Druh pozemku:	ostatní plocha



Vlastníci, jiní oprávnění

Vlastnické právo	Podíl
Město Ústí nad Orlicí, Sychrova 16, 56201 Ústí nad Orlicí	

Způsob ochrany nemovitosti

Nejsou evidovány žádné způsoby ochrany.

Seznam BPEJ

Parcela nemá evidované BPEJ.

Omezení vlastnického práva

Typ
Věcné břemeno (podle listiny)

Jiné zápisy

Typ
Změna výměr obnovou operátu

Řízení, v rámci kterých byl k nemovitosti zapsán cenový údaj

Nemovitost je v územním obvodu, kde státní správu katastru nemovitostí ČR vykonává [Katastrální úřad pro Pardubický kraj, Katastrální pracoviště Ústí nad Orlicí](#)

Zobrazené údaje mají informativní charakter. Platnost k 16.01.2020 14:00:00.