



**OBNOVA VODÁRENSKÉHO OBJEKTU
NA ST.P.Č. 204 U AKUMULACE A VRTU KN - 1
K.Ú. KNAPOVEC**

E.2 Dokladová část – doplnění č. 1



Služby pro naše město...

Váš dopis zn. / ze dne ... / 11. 2. 2021
Naše značka TEP/268/2021/ZD
Vyřizuje / kontakt Doseděl / 465 519 854
V Ústí nad Orlicí 17. 2. 2021

M Projekt CZ s.r.o.
Ing. Jitka Benešová
17. listopadu 1020
562 01 Ústí nad Orlicí

Věc: VYJÁDŘENÍ k průběhu podzemních vedení / k PD ve správě obchodní firmy TEPVOS, spol. s r.o.

vyjádření číslo: 034/2021

Akce: Obnova vodárenského objektu na st. p. č. 204 u akumulace a vrtu KN-1 v k. ú. Knapovec

Katastrální území:	Knapovec	Investor:	TEPVOS, spol. s r.o.
Zájmové území:	akumulace a vrt KN-1	Zhotovitel:	...

V uvedeném zájmovém území v katastrálním území Ústí nad Orlicí, zvýrazněném na Vámi předložené situaci, se **nachází:**

- **veřejný vodovodní řad PE DN 40, 63, 90, L DN 65**
- **čerpací stanice**
- **vrt KN-1, KN-2**
- **vedení elektro**

ve správě obchodní firmy TEPVOS, spol. s r.o. Při provádění případných zemních prací **dojde** k dotčení, křížení nebo souběhu s podzemními sítěmi v naší správě.

S předloženou projektovou dokumentací na výše uvedenou akci, vypracovanou ve stupni pro DPS Ing. M. Popelářem v září 2020 obchodní firma TEPVOS, spol. s r.o., jako majitel a provozovatel vodovodu, kanalizace, rozvodů tepla a veřejného osvětlení ve městě Ústí nad Orlicí, souhlasí.

K plánované realizaci obnovy vodárenského objektu na st. p. č. 204 v k. ú. Knapovec nemáme připomínek při splnění níže uvedených požadavků:

- 1) **Před započatím prací je nutno požádat o vytyčení podzemních sítí!** Zakreslené polohy podzemních zařízení jsou pouze s informativní přesností. Písemnou žádost o vytyčení podzemních sítí žádáme doručit osobně nebo zaslat poštou na adresu: TEPVOS, spol. s r.o. - ČOV, Libchavy 1458, 561 16 Libchavy (tel. 608 553 301). Žádost je možné zaslat i v elektronické podobě: cov@tepvos.cz. Doručení objednávky na vytyčení sítí musí být učiněno nejméně 5 dní před požadovaným termínem vytyčení na místě dotčeného pozemku a stavebník je následně musí udržovat na stavbě v nezměněném stavu.
- 2) Zemní práce budou prováděny v souladu s ČSN 733050 "Zemní práce", NV 591/2006 Sb. k z. č. 309/2006 Sb. v platných zněních a dalších navazujících předpisů a norem, prostorová vedení budou ukládána v souladu s ČSN 736005 a s ostatními předpisy. Zemní práce v blízkosti našich sítí budou prováděny ručně se zvýšenou opatrností.
- 3) Všichni pracovníci, kteří budou provádět práce v blízkosti našich zařízení, musí být prokazatelně seznámeni s existencí podzemních sítí. Před každým záhozem sítí ve správě TEPVOS, spol. s r.o. bude přizván zástupce provozovatele ke kontrole výkopu a kontrole uložení jednotlivých podzemních vedení.

- 4) Za veškeré škody vzniklé na našem zařízení při provádění prací v zájmovém území stavby je plně odpovědný stavebník, případně dodavatel díla. Každé poškození zařízení ve správě TEPVOS, spol. s r.o. je nutné neprodleně oznámit zástupcům provozovatele.
- 5) V případě odkrytí veřejného vodovodního řadu je stavebník povinen dát toto na vědomí zástupci provozovatele (vlastníka) sítě na tel. 608 553301. Při nutnosti vytýčení sítí zašlete objednávku nejlépe v elektronické podobě: cov@tepvos.cz nebo v papírové podobě TEPVOS, spol. s r.o., Královéhradecká 1566, 562 01 Ústí nad Orlicí.
- 6) **V případě provádění zemních prací** v blízkosti výše uvedených podzemních vedení **budou dodržena ochranná pásma** vodovodních řadů a kanalizačních stok, které řeší ustanovení § 23 zákona č. 274/2001 Sb.
Ochranné pásmo je vymezeno vodorovnou vzdáleností od vnějšího líce stěny potrubí na každou stranu.
Veřejný vodovod:
 - a) u vodovodních řadů do průměru 500 mm včetně - 1,5 m
 - b) u vodovodních řadů nad průměr 500 mm - 2,5 m
 - c) u vodovodních řadů nad průměr 200 mm, jejichž dno je uloženo v hloubce větší než 2,5m pod upraveným povrchem, se vzdálenosti podle písmene a) nebo b) od vnějšího líce zvyšují o 1,0m**Vedení elektro:**
 - součástí kanalizační stoky / vodovodního řadu je i vedení elektro, které slouží pro napájení čerpací stanice a je nedílnou součástí této sítě.
 - u provádění zemních prací v blízkosti elektro vedení budou dodrženy nejmenší dovolené vzdálenosti pro souběh a křížení, které řeší ČSN 73 6005 "Prostorové uspořádání sítí."
- 7) **Při projektování nových tras a rekonstrukcí sítí**, které jsou ve správě a majetku obchodní firmy TEPVOS, spol. s r.o., **žádáme postupovat dle níže uvedených požadavků:**
 - a) při navrhování vodovodů žádáme dodržet ČSN 75 5401 - Navrhování vodovodních potrubí.
 - b) u projektové dokumentace, která řeší jakékoliv dotčení vedení ve správě TEPVOS, spol. s r.o. žádáme vyřešit ochranu našich vedení, potrubí a armatur proti bludným proudům dle normy ČSN 03 8360 - Korozní účinky proti bludným proudům a ochrana proti nim.
 - c) použitý materiál navrženého vod. řadu musí být doložitelný atestem dle vyhlášky č. 37/2001 Sb. o hygienických požadavcích na výrobky přicházejících do styku s pitnou vodou.
- 8) Nevyhnutelné úpravy a přeložky podzemních vedení ve správě TEPVOS, spol. s r.o. nutno projednat se zástupci majitele sítě. Náklady spojené s provedením úprav nebo přeložení vedení hradí investor stavby, který je vyvolává, majetkové vztahy k podzemnímu zařízení se realizací úprav nemění. V případě realizace prací prováděných na našem zařízení s předchozím souhlasem žádáme provést geodetické zaměření skutečného provedení stavby před záhozem sítí, včetně povrchových znaků po dokončení. Zaměření bude obsahovat geodetickou technickou zprávu, kontrolní výtisk 1:500 a přenosné médium s technickou zprávu ve formátu *.txt a výkresovou část ve formátu *.dgn, dle směrnice TEPVOS, spol. s r.o. ke zpracování geodetické dokumentace skutečného provedení staveb.
- 9) Upozorňujeme, že vlastníkem vodovodní nebo kanalizační přípojky, případně jejich částí, je vlastník pozemku nebo stavby připojené na vodovodní řad nebo veřejnou kanalizaci. Jednotlivé přípojky nejsou majetkem naší společnosti a jejich přesné umístění není vždy přesně uvedeno v poskytovaných mapových podkladech naší společnosti.
- 10) Toto vyjádření je platné pouze pro rozsah prací v zájmovém území vyznačeném žadatelem v přiložené situaci, případně pro provádění zemních prací, které jsou jednoznačně vymezeny v předložené projektové dokumentaci. Vyjádření se týká následujících podzemních sítí: veřejný vodovodní řad, kanalizace, rozvody tepla, kabelové vedení veřejného osvětlení a světelné signalizace v Ústí nad Orlicí a přidružených katastrálních územích. **Platnost tohoto vyjádření je omezena na dobu 12 měsíců. Platnost vyjádření končí dne 17. 2. 2022.** Po uplynutí doby platnosti, případně při změně velikosti zájmového území, rozsahu prací nebo změně stupně PD je nutno požádat o nové vyjádření nebo prodloužení platnosti tohoto vyjádření.

S pozdravem

 TEPVOS, spol. s r.o.
Královéhradecká 1566
562 01 Ústí nad Orlicí
-1- IČ: 25945793 DIČ: CZ25945793

Zdeněk Doseděl
technická dokumentace
středisko investic
TEPVOS, spol. s r.o.

Před realizací výkopových prací na veřejném prostranství musí být vydán souhlas Města Ústí nad Orlicí ke zvláštnímu užívání tohoto prostranství a v případě zásahu do komunikace (silnice, chodník, nezpevněná komunikace) musí být vydán i souhlas správce komunikací – Odbor rozvoje města Ústí nad Orlicí.

Nedílnou součástí tohoto vyjádření jsou uvedené přílohy:

Příloha: Situace s vyznačeným zájmovým územím a zakreslením sítí.
Kopie žádosti o vyjádření k podzemním sítím.

Počet příloh: 2

Počet listů příloh: 3

Spis. znak: 6.1.4.

Označení:

TEPVOS, spol. s r.o.
Královéhradecká 1566, 562 01 Ústí nad Orlicí
IČ: 259 45 793, DIČ: CZ259 45 793
tel.: 465 519 841, tepvos@tepvos.cz
www.tepvos.cz

Obchodní firma registrovaná v obchodním rejstříku
vedeném u Krajského soudu v Hradci Králové v oddílu C / 16762
Bankovní spojení ČSOB, a.s. pobočka Ústí nad Orlicí
Číslo účtu: 168 752 599/300

V.č. 034/2021

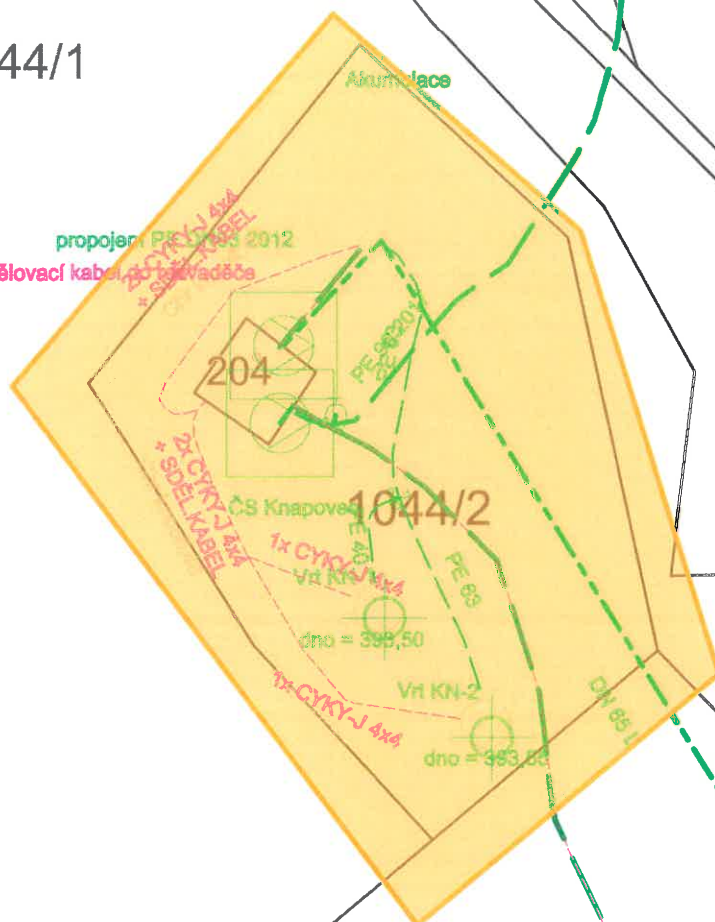


v zájmovém území se nachází, nachází
zařízení ve správě TEPVOS, spol. s r.o.
Před započatím zemních prací nutno vytyčit
tato vyjádření platí po dobu: 12 měsíců

Datum 17.2.2021

1044/1

propojení PE 90 2012
ovládací a sdělovací kabel po převaděči



1198/1

140

zářez 1



1020

Pramenní Jímka Knapovec

zářez 2

1:362




TEPVOS, spol. s r.o.
Královéhradecká 1586
562 01 Ústí nad Orlicí
IČ: 25945793 DIČ: CZ25945793



Služby pro naše město...

ŽÁDOST

o vyjádření k existenci - průběhu / napojení / přeložení / provádění nových sítí nebo
projektové dokumentaci ve správě TEPVOS, spol. s r.o.

		Tepvos, spol. s r.o.	
Došlo:		17-02-2021	
Spol. s r.o. 268/2019		Skartační znak:	5
Počet listů:	4	Skartační kůta:	5
Počet listů příloh:	1	Spisový znak:	6.1.4

Žádám tímto o vyjádření k:

- ☒ průběhu podzemních sítí ve správě TEPVOS, spol. s r.o. za účelem provádění zemních prací
- ☐ napojení na podzemní vedení ve správě TEPVOS, spol. s r.o.
- ☒ předložené projektové dokumentaci stavebního díla
- ☐ provádění přeložek inženýrských sítí ve správě TEPVOS, spol. s r.o.
- ☐ provádění nových inženýrských sítí ve správě TEPVOS, spol. s r.o.

Naše vyjádření se týká následujících podzemních sítí: vodovodní řád, kanalizační stoka, veřejné osvětlení, světelná signalizace a rozvody tepla na území města Ústí nad Orlicí a přidružených katastrálních území. (Černovír, Dolní Houžovec, Gerhartice, Horní Houžovec, Hylváty, Kerhartice nad Orlicí, Knapovec a Oldřichovice)

Žadatel:

Název organizace: M Projekt CZ s.r.o.
Jméno žadatele: Jitka Benešová
Adresa sídla - ulice: 17. listopadu 1020

Identifikace stavby:

Název akce:

**OBNOVA VODÁRENSKÉHO OBJEKTU
NA ST. P. Č. 204 U AKUMULACE A VRTU KN – 1
K.Ú. KNAPOVEC**

Katastrální území:

Knapovec (okres Ústí nad Orlicí); 666831

Číslo dotčených parcel: p. p. č.

viz. příloha B.2 Seznam pozemků dotčených stavbou

Bližší označení místa - ulice:

viz. název akce

Předpokládaný termín zahájení realizace díla: 2021

Předpokládaný termín ukončení realizace díla: 2022

Odpovědná osoba: /osoba odpovídající za dodržení podmínek vyjádření, kvalitu práce, stavbu, atd./

Jméno žadatele: M Projekt CZ s.r.o. **Telefonní kontakt:** +420 465 526 274
Adresa sídla - ulice: 17. listopadu 1020, 562 01 Ústí nad Orlicí
Ing. Miloš Popelář, ředitel a jednatel společnosti, autorizovaný inženýr

Přílohy nutné k vydání vyjádření:

- podrobný a přehledný snímek pozemkové mapy (kopie)
- situace s vyznačeným zájmovým územím stavby (zakreslení umístění stavby do katastrální mapy)
- zpracovaná projektová dokumentace stavby (případně další dokumenty - studie nebo PD)

Informace:

Požadavky vydaného vyjádření budou příslušným úřadem zařazeny do podmínek stavebního povolení /SP/ územního souhlasu nebo dalších stupňů stavebního řízení uvedené akce.

Upozorňujeme, že vlastníkem vodovodní nebo kanalizační přípojky, případně jejích částí je vlastník pozemku nebo stavby připojené na vodovod nebo kanalizaci. Jednotlivé přípojky nejsou majetkem společnosti TEPVOS, spol. s r.o.

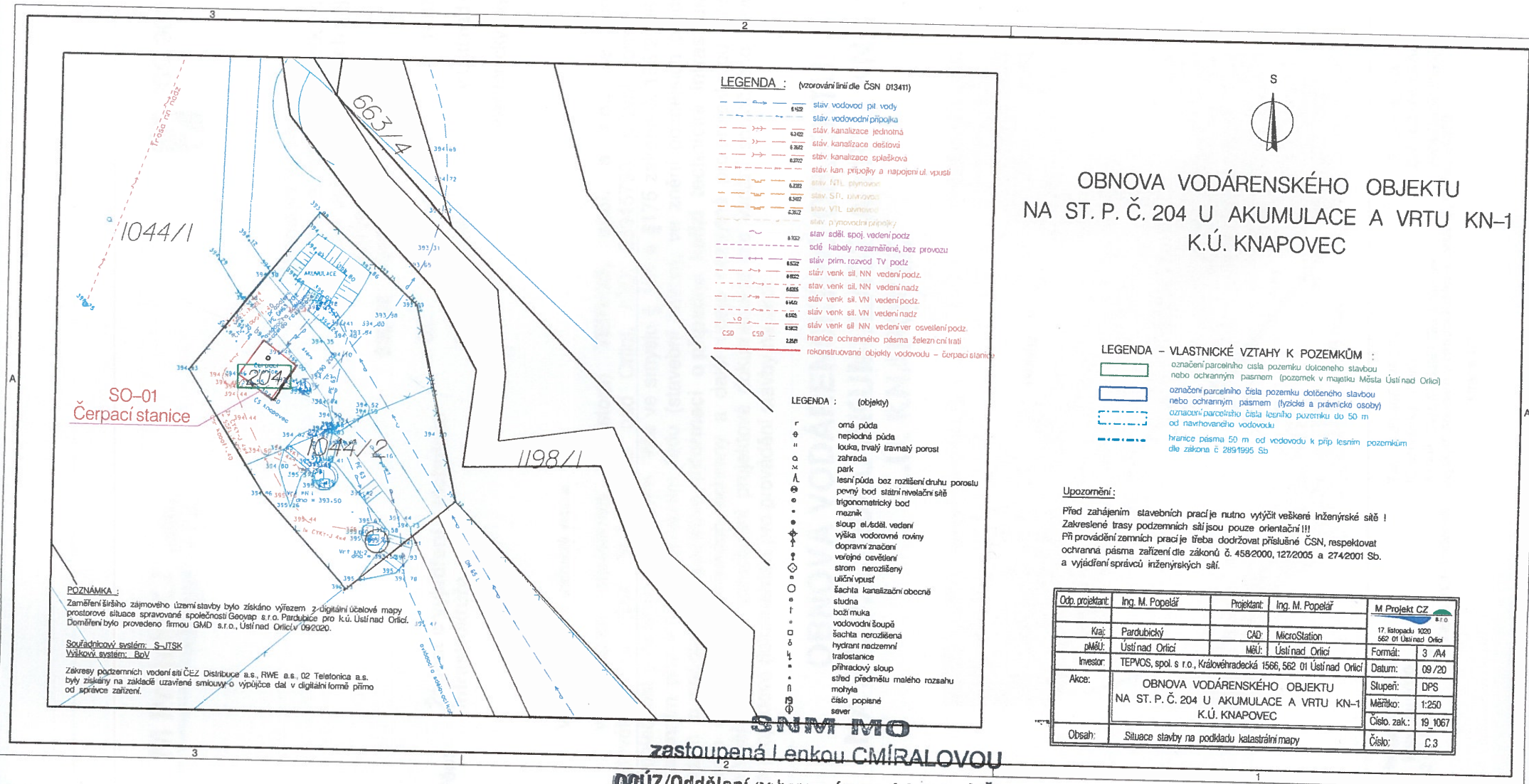
V Ústí nad Orlicí dne: 11.02.2021

Ing. Jitka
Benešová,
MBA

Digitally signed by Ing. Jitka
Benešová, MBA
DN: cn=Ing. Jitka Benešová, MBA,
c=CZ, o=M Projekt CZ s.r.o., ou=2,
email=benesova@mprojekt.cz
Date: 2021.02.11 17:40:52 +01'00'

TEPVOS, spol. s r.o.
Královéhradecká 1566, 562 01 Ústí nad Orlicí
IČ: 259 45 793, DIČ: CZ259 45 793
tel.: 465 519 841, tepvos@tepvos.cz
www.tepvos.cz

Obchodní firma registrovaná v obchodním rejstříku
vedeném u Krajského soudu v Hradci Králové v oddílu C, vložce číslo 16762
Bankovní spojení ČSOB, a.s. pobočka Ústí nad Orlicí
Číslo účtu: 168752599/0300



SNM MO
zastoupená Lenkou CMIRALOVOU
ÚÚZ/Oddělení ochrany územních zájmů ČECHY
Souhlasí
s realizací stavby dle přiložené dokumentace.
Toto stanovisko platí po dobu dvou let.

dne: 23-02-2021