



**ÚSTÍ NAD ORLICÍ – VEŘEJNÁ INFRASTRUKTURA  
V RÁMCI REVITALIZACE ÚZEMÍ PERLA 01  
V ÚSTÍ NAD ORLICÍ**

**E.2 Dokladová část - doplnění č. 3**

**IO-1 KANALIZACE JEDNOTNÁ  
IO-4 VODOVODNÍ ŘADY**

**Sekce nakládání s majetkem Ministerstva obrany**  
**odbor ochrany územních zájmů**  
Tychonova 1, Praha 6, PSČ 160 01, datová schránka hjaavk

---

Sp.zn. : 77605/2019-1150-OÚZ-PCE

Pardubice 11. dubna 2019

Výtisk jediný

M Projekt CZ s.r.o.  
17. listopadu 1020

562 01 Ústí nad Orlicí

**Závazné stanovisko pro územní řízení, stavební řízení**

**Ústí nad Orlicí - veřejná infrastruktura v rámci revitalizace území Perla 01, IO-1 kanalizace jednotná, IO-4 vodovodní řady, k.ú. Ústí nad Orlicí**

K čj. 2018\_1069/003

Ministerstvo obrany, Sekce nakládání s majetkem, odbor ochrany územních zájmů, oddělení ochrany územních zájmů Čechy v souladu se zmocněním v § 175 odst. 1 zákona č. 183/2006 Sb., o územním plánování a stavebním řádu (stavební zákon), ve znění pozdějších předpisů (dále jen „stavební zákon“), jako věcně a místně příslušný ve smyslu zákona č. 222/1999 Sb., o zajišťování obrany České republiky, ve znění pozdějších předpisů (dále jen „zákon o zajišťování obrany ČR“), v souladu s Rozkazem ministra obrany č. 39/2011 - Zabezpečení výkonu působnosti MO ve věcech územního plánování a stavebního řádu, v platném znění, **vydává** ve smyslu § 4 odst. 2 písm. a) stavebního zákona pro potřeby vedeného řízení

**souhlasné závazné stanovisko**

**k záměru tak, jak byl doložen v písemné a grafické dokumentaci.**

Odůvodnění:

Ministerstvo obrany ČR v souladu se zmocněním v § 175 odst. 1 stavebního zákona, dle § 161 téhož zákona a zákona o zajišťování obrany ČR provedlo po obdržení vaší žádosti o vydání závazného stanoviska dotčeného orgánu vyhodnocení předloženého záměru, prověřilo evidenci technické infrastruktury v jeho vlastnictví. Ministerstvo obrany ČR neeviduje inženýrské sítě a podzemní telekomunikační vedení, které by byly s daným stavebním záměrem v kolizi.

Daný stavební záměr je lokalizován v územích vymezených Ministerstvem obrany ČR v souladu s § 175 stavebního zákona u stavebních úřadů. Tato vymezená území Ministerstva obrany ČR jsou shodná s údaji o území poskytovanými Ministerstvem obrany ČR pro ÚAP a jejich součástí jsou podrobné specifikace podmínek ve vymezeném území Ministerstva obrany ČR a zákonná určení. Po odborném vyhodnocení záměru Ministerstvo obrany ČR konstatuje, že předložený stavební záměr není v rozporu se zájmy Ministerstva obrany ČR a nekoliduje s ochranou zájmů Ministerstva obrany ČR.

Realizace stavebního záměru provedená v souladu s předloženou projektovou dokumentací neohrozí naplnění veřejného zájmu na zajištění obrany a bezpečnosti státu.

**Toto závazné stanovisko Ministerstva obrany ČR je platné 2 roky a musí být vyžádáno znovu, nebude-li během této doby stavba zahájena nebo dojde-li ke změnám v umístění, výšce nebo rozsahu stavby.**

Toto závazné stanovisko **nenahrazuje souhlas** Ministerstva obrany zastoupené Agenturou hospodaření s nemovitým majetkem, ředitelem Odboru územní správy majetku v případech, kdy je Ministerstvo obrany účastníkem územního a stavebního řízení ve smyslu stavebního zákona jako vlastník nemovitostí (pozemků, stavby, případně jiného věcného práva) dotčených stavebním záměrem nebo vlastník nemovitostí sousedících (§ 52, § 85 a § 109 stavebního zákona). V případě podání žádosti o vydání stanoviska účastníka řízení nebo sjednání smluvního vztahu kontaktujte Agenturu hospodaření s nemovitým majetkem Ministerstva obrany v souladu se zápisem na listu vlastnictví.

**Doručovací adresa:** Oddělení ochrany územních zájmů Čechy, Sekce nakládání s majetkem MO, Teplého 1899, 530 02 Pardubice, IDS: hjyaavk

Kontaktní osoba: Ing. Eliška Machová, tel: 973 245 682

Ing. Eliška Machová  
rada  
Oddělení ochrany územních zájmů Čechy  
podepsáno elektronicky

V další korespondenci, týkající se výše uvedené věci, uvádějte odkaz na sp.zn. 77605/2019-1150-OÚZ-PCE tohoto závazného stanoviska Ministerstva obrany ČR.



Pomáhat a chránit

KRAJSKÉ ŘEDITELSTVÍ POLICIE PARDUBICKÉHO KRAJE

Odbor informačních a komunikačních technologií



Č. j. KRPE-17619-26/ČJ-2019-1700IT

Pardubice 12. dubna 2019

Počet stran: 1

M Projekt CZ s.r.o.  
17. listopadu 1020  
562 01 Ústí nad Orlicí

**Vyjádření k akci: „Ústí nad Orlicí - veřejná infrastruktura v rámci revitalizace území Perla 01 v Ústí nad Orlicí“**

K Vašemu dotazu o existenci sdělovacího vedení sdělujeme, že Krajské ředitelství policie Pardubického kraje, Odbor informačních a komunikačních technologií **n e m á** v zájmovém území žádná podzemní či jiná sdělovací vedení, která by mohla být ohrožena při realizaci výše uvedené akce.

S realizací výše uvedené akce souhlasíme bez připomínek.  
Vyjádření je vydáno pro územní a stavební řízení.

**Platnost tohoto vyjádření končí dne: 12. 04. 2020**

Vyřizuje:  
Petr Višek

plk. Ing. Jaroslav Machala  
vedoucí OIKT KŘP Pardubického kraje

*podepsáno elektronicky*

Na Spravedlnosti 2516  
530 48 Pardubice

Ing. Jaroslav Machala

15.04.2019 07:39:18

Digitálně podepsal:

Ing. Jaroslav Machala  
POLICIE ČESKÉ REPUBLIKY

Důvod:

www.policie.cz

Tel.: +420 725 954 857

Fax:

Email: epodatelna.policie@pcr.cz

ID DS: ndihp32





Služby pro naše město...

Váš dopis zn. / ze dne ... / 11. 4. 2019  
Naše značka TEP/382/2019/HL  
Vyřizuje / kontakt Luxová / 465 519 854  
V Ústí nad Orlicí 18. 4. 2019

**TEPVOS, spol. s r. o.**  
**Bohumil Machačný**  
Královéhradecká 1566  
562 01 Ústí nad Orlicí

**Věc:** **VYJÁDŘENÍ k průběhu podzemních vedení ve správě obchodní firmy TEPVOS, spol. s r.o.**  
**vyjádření číslo: 055/2019**

**Akce:** **Ústí nad Orlicí – veřejná infrastruktura v rámci revitalizace území PERLA 01 v Ústí nad Orlicí**

Katastrální území:	Ústí nad Orlicí	Investor:	Město Ústí nad Orlicí
Zájemové území:	ulice 17. listopadu, Lachmanova	Zhotovitel:	...

V uvedeném zájemovém území v katastrálním území Ústí nad Orlicí, zvýrazněném na Vámi předložené situaci, se **nachází:**

- veřejný vodovodní řad DN 160 PVC, DN 100, 150, 200 L
- kanalizační stoka DN 600 PP, DN 600 PVC, DN 400, 500, 600, 800 Bet, DN 800 SKL
- kabelové vedení veřejného osvětlení

ve správě obchodní firmy TEPVOS, spol. s r.o. Při provádění případných zemních prací **dojde** k dotčení, křížení nebo souběhu s podzemními sítěmi v naší správě.


K plánované realizaci výstavby veřejné infrastruktury v rámci revitalizace území PERLA 01 v Ústí nad Orlicí nemáme připomínek při splnění níže uvedených požadavků:

- 1) **Před započatím prací na výše uvedené akci žádáme o předložení dalšího stupně PD ke kontrole dotčeného zájemového území, popřípadě navržených tras jednotlivých vedení a navrženého technického řešení díla.**
- 2) **Před započatím prací je nutno požádat o vytyčení podzemních sítí!** Zakreslené polohy podzemních zařízení jsou pouze s informativní přesností. Písemnou žádost o vytyčení podzemních sítí žádáme doručit osobně nebo zaslat poštou na adresu: TEPVOS, spol. s r.o. – ČOV, Libchavy 1458, 561 16 Libchavy (tel. 608 553 301). Žádost je možné zaslat i v elektronické podobě: [cov@tepvos.cz](mailto:cov@tepvos.cz). Doručení objednávky na vytyčení sítí musí být učiněno nejméně 5 dní před požadovaným termínem vytyčení na místě dotčeného pozemku a stavebník je následně musí udržovat na stavbě v nezměněném stavu.
- 3) Zemní práce budou prováděny v souladu s ČSN 733050 "Zemní práce", NV 591/2006 Sb. k z. č. 309/2006 Sb. v platných zněních a dalších navazujících předpisů a norem, prostorová vedení budou ukládána v souladu s ČSN 736005 a s ostatními předpisy. Zemní práce v blízkosti našich sítí budou prováděny ručně se zvýšenou opatrností.
- 4) Všichni pracovníci, kteří budou provádět práce v blízkosti našich zařízení, musí být prokazatelně seznámeni s existencí podzemních sítí. Před každým záhozem sítí ve správě TEPVOS, spol. s r.o. bude přizván zástupce provozovatele ke kontrole výkopu a kontrole uložení jednotlivých podzemních vedení.

- 5) Za veškeré škody vzniklé na našem zařízení při provádění prací v zájmovém území stavby je plně odpovědný stavebník, případně dodavatel díla. Každé poškození zařízení ve správě TEPVOS, spol. s r.o. je nutné neprodleně oznámit zástupcům provozovatele.
- 6) V případě odkrytí veřejné kanalizační stoky nebo veřejného vodovodního řádu je stavebník povinen dát toto na vědomí zástupci provozovatele (vlastníka) sítě na tel. 608 553301. Při nutnosti vytýčení sítě zašlete objednávku nejlépe v elektronické podobě: [gov@tepvos.cz](mailto:gov@tepvos.cz) nebo v papírové podobě TEPVOS, spol. s r.o., Královéhradecká 1566, 562 01 Ústí nad Orlicí.
- 7) V případě odkrytí podzemního kabelového vedení veřejného osvětlení je stavebník povinen dát toto na vědomí zástupci provozovatele a vlastníka sítě na tel. 608 553306. Nad přístupným odkrytým kabelem v. o. musí být dodržen zákaz přejíždění vozidel, případně provedena řádná ochrana kabelů proti poškození.
- 8) **Při jakémkoli porušení kabelu v. o. nebo světelné signalizace zajistí odpovědný zhotovitel stavby na své náklady výměnu kabelové trasy, a to v délce odpovídající úseku, který je vymezen nejbližšími světelnými body na každou stranu stávající kabelové trasy od místa poškození kabelu. Současně zhotovitel zajistí veškerá povolení k nutné výměně poškozeného kabelového úseku.**
- 9) Žádáme, aby stavební pozemek byl vždy vymezen v souladu s §20, odst. 5, písmenem c) vyhlášky č. 501/2006 Sb. tj., aby na něm bylo vyřešeno vsakování nebo odvádění srážkových vod ze zastavěných ploch nebo zpevněných ploch, pokud se neplánuje jejich jiné využití; přitom musí být řešeno:
  1. přednostně jejich vsakování, v případě jejich možného smísení se závadnými látkami umístění zařízení k jejich zachycení, není-li možné vsakování,
  2. jejich zadržování a regulované odvádění oddílnou kanalizací k odvádění srážkových vod do vod povrchových, v případě jejich možného smísení se závadnými látkami umístění zařízení k jejich zachycení, nebo
  3. není-li možné oddělené odvádění do vod povrchových, pak jejich regulované vypouštění do jednotné kanalizace.
- 10) **V případě provádění zemních prací v blízkosti výše uvedených podzemních vedení budou dodržena ochranná pásma vodovodních řadů a kanalizačních stok, které řeší ustanovení § 23 zákona č. 274/2001 Sb.**  
Ochranné pásmo je vymezeno vodorovnou vzdáleností od vnějšího líce stěny potrubí na každou stranu.  
**Veřejný vodovod:**
  - a) u vodovodních řadů do průměru 500 mm včetně - 1,5 m
  - b) u vodovodních řadů nad průměr 500 mm - 2,5 m
  - c) u vodovodních řadů nad průměr 200 mm, jejichž dno je uloženo v hloubce větší než 2,5m pod upraveným povrchem, se vzdáleností podle písmene a) nebo b) od vnějšího líce zvyšují o 1,0m**Veřejná kanalizace:**
  - a) u kanalizačních stok do průměru 500 mm včetně - 1,5 m
  - b) u kanalizačních stok nad průměr 500 mm - 2,5 m
  - c) u kanalizačních stok nad průměr 200 mm, jejichž dno je uloženo v hloubce větší než 2,5m pod upraveným povrchem, se vzdáleností podle písmene a) nebo b) od vnějšího líce zvyšují o 1,0m**Veřejné osvětlení a světelná signalizace:**
  - U provádění zemních prací v blízkosti vedení veřejného osvětlení a světelné signalizace budou dodrženy nejmenší dovolené vzdálenosti pro souběh a křížení, které řeší ČSN 73 6005 "Prostorové uspořádání sítí."
- 11) **Toto vyjádření nelze považovat za souhlas provozovatele k napojení budoucí novostavby na vodovodní řad a kanalizační stoku. K tomuto souhlasu je nutné předložit projekt jednotlivých přípojek na naše síť, včetně návrhu umístění vodoměrné sestavy a u staveb občanské vybavenosti a výrobních objektů také výpočet potřeby vody (pitná, technologická, požární). Dále žádáme předložit technické řešení zásobování objektu požární vodou a množství odváděných dešťových a splaškových vod.**

- 12) Při projektování nových tras a rekonstrukci sítí, které jsou ve správě a majetku obchodní firmy TEPVOS, spol. s r.o., žádáme postupovat dle níže uvedených požadavků:
  - a) při navrhování vodovodů žádáme dodržet ČSN 75 5401 - Navrhování vodovodních potrubí.
  - b) vedení kanalizačních stok žádáme navrhovat dle ČSN 75 6101- Kanalizační stoky a přípojky.
  - c) u projektové dokumentace, která řeší jakékoliv dotčení vedení ve správě TEPVOS, spol. s r.o. žádáme vyřešit ochranu našich vedení, potrubí a armatur proti bludným proudům dle normy ČSN 03 8360 - Korozní účinky proti bludným proudům a ochrana proti nim.
  - d) v případě projektování odlučovačů tuků na nových kanalizačních přípojkách, musí být lapáky tuku navrženy a osazeny dle ČSN EN 1825-2 a dalších doporučení výrobců.
  - e) použitý materiál navrženého vod. řadu musí být doložitelný atestem dle vyhlášky č. 37/2001 Sb. o hygienických požadavcích na výrobky přicházejících do styku s pitnou vodou.
- 13) Společnost TEPVOS, spol. s r.o., jako majitel a provozovatel veřejného osvětlení ve městě Ústí nad Orlicí a přidružených katastrech, žádá použít při úpravách objektů veřejného osvětlení schválený typ svítidel používaný naší společností – sadová svítidla EP a výložníková svítidla M2A. Veškeré překládané kabely budou uloženy v plastových chráničkách odpovídajícího průřezu. Současně požadujeme prověřit, zda při novém napojení nedojde ke zvýšení technických a kapacitních nároků stávající síť veřejného osvětlení a v případě nutnosti zásahu do stávajícího zařízení začlenit tyto úpravy do realizační PD.
- 14) Nevyhnutelné úpravy a přeložky podzemních vedení ve správě TEPVOS, spol. s r.o. nutno projednat se zástupci majitele sítí. Náklady spojené s provedením úprav nebo přeložení vedení hradí investor stavby, který je vyvolává, majetkové vztahy k podzemnímu zařízení se realizací úprav nemění. V případě realizace prací prováděných na našem zařízení s předchozím souhlasem žádáme provést geodetické zaměření skutečného provedení stavby před záhozem sítí, včetně povrchových znaků po dokončení. Zaměření bude obsahovat geodetickou technickou zprávu, kontrolní výtisk 1:500 a přenosné médium s technickou zprávou ve formátu \*.txt a výkresovou částí ve formátu \*.dgn, dle směrnice TEPVOS, spol. s r.o. ke zpracování geodetické dokumentace skutečného provedení staveb.
- 15) Upozorňujeme, že vlastníkem vodovodní nebo kanalizační přípojky, případně jejich částí, je vlastník pozemku nebo stavby připojené na vodovodní řad nebo veřejnou kanalizaci. Jednotlivé přípojky nejsou majetkem naší společnosti a jejich přesné umístění není vždy přesně uvedeno v poskytovaných mapových podkladech naší společnosti.
- 16) Toto vyjádření je platné pouze pro rozsah prací v zájmovém území vyznačeném žadatelem v přiložené situaci, případně pro provádění zemních prací, které jsou jednoznačně vymezeny v předložené projektové dokumentaci. Vyjádření se týká následujících podzemních sítí: veřejný vodovodní řad, kanalizace, rozvody tepla, kabelové vedení veřejného osvětlení a světelné signalizace v Ústí nad Orlicí a přidružených katastrálních územích. **Platnost tohoto vyjádření je omezena na dobu 12 měsíců. Platnost vyjádření končí dne 18. 4. 2020.** Po uplynutí doby platnosti, případně při změně velikosti zájmového území, rozsahu prací nebo změně stupně PD je nutno požádat o nové vyjádření nebo prodloužení platnosti tohoto vyjádření.

S pozdravem

  
 TEPVOS, spol. s r.o.  
 Královéhradecká 1566  
 562 01 Ústí nad Orlicí  
 IČ: 25945793 DIČ: CZ25945793

**Helena Luxová**  
 technická dokumentace  
 středisko investic  
 TEPVOS, spol. s r.o.

**Před realizací výkopových prací na veřejném prostranství musí být vydán souhlas Města Ústí nad Orlicí ke zvláštnímu užívání tohoto prostranství a v případě zásahu do komunikace (silnice, chodník, nepevněná komunikace) musí být vydán i souhlas správce komunikací – Odbor rozvoje města Ústí nad Orlicí.**

**Nedílnou součástí tohoto vyjádření jsou uvedené přílohy:**

Příloha: Situace s vyznačeným zájmovým územím a zakreslením sítí.  
 Kopie žádosti o vyjádření k podzemním sítím.

Počet příloh: 2

Počet listů příloh: 2

Spis. znak: 6.1.4.

Označení:

TEPVOS, spol. s r.o.  
 Královéhradecká 1566, 562 01 Ústí nad Orlicí  
 IČ: 259 45 793, DIČ: CZ259 45 793  
 tel.: 465 519 641, tepvos@tepvos.cz  
 www.tepvos.cz

Obchodní firma registrovaná v obchodním rejstříku  
 vedeném u Krajského soudu v Hradci Králové v oddílu C / 15752  
 Bankovní spojení ČSOB, a.s. pobočka Ústí nad Orlicí  
 Číslo účtu: 168 752 599/300



V zálohovaném území se nachází  
 zařízení ve správě TEPVOS, spol. s r.o.  
 Tímto zastupitelům zeřizování prací  
 toto vyloučení není po dohodě.

18.4.2018

TEPVOS, spol. s r.o.  
Královéhradecká 1586

IC: 9657A3 ENC: C27084570J  
382 U1.000000 Drilled

[illegible]





Služby pro naše město...

## ŽÁDOST

o vyjádření k existenci - průběhu / napojení / přeložení / provádění nových sítí nebo projektové dokumentaci ve správě TEPVOS, spol. s r.o.

### Žádám tímto o vyjádření k:

- ☒ průběhu podzemních sítí ve správě TEPVOS, spol. s r.o. pro účely zpracování PD

Naše vyjádření se týká následujících podzemních sítí: vodovodní řád, kanalizační stoka, veřejné osvětlení, světelná signalizace a rozvody tepla na území města Ústí nad Orlicí a přidružených katastrálních území. (Černovír, Dolní Houžovec, Gerhartice, Horní Houžovec, Hylvář, Kelnartice nad Orlicí, Knapovec a Oldřichovice)

### Žadatel:

Název organizace: M Projekt CZ s.r.o.  
Jméno žadatele: Iva Janzová  
Adresa sídla - ulice: 17. listopadu 1020

IČ: 03508544  
Telefonní kontakt: 739448025  
ČP: 1020 Obec Ústí nad Orlicí PSČ: 562 01

Dělo:

11-04-2019

St. 11-04-2019

Poč. 1

Poč. 1

Poč. 1

Starační znak: 3

Starační kůta: 5

Starační znak: 6.1.1.

### Identifikace stavby:

#### Název akce:

- ÚSTÍ NAD ORLICÍ - VEŘEJNÁ INFRASTRUKTURA V RÁMCI REVITALIZACE ÚZEMÍ PERLA 01 V ÚSTÍ NAD ORLICÍ.

Katastrální území: Ústí nad Orlicí

**Odpovědná osoba:** /osoba odpovídající za dodržení podmínek vyjádření, kvalitu práce, stavbu, atd./

Jméno žadatele: M Projekt CZ s.r.o. / Ing. Miloš Popelář Telefonní kontakt:

Adresa sídla - ulice: 17. listopadu 1020

ČP: 1020 Obec Ústí nad Orlicí PSČ: 562 01

### Přílohy nutné k vydání vyjádření:

- podrobný a přehledný snímek pozemkové mapy (kopie)
- situace s vyznačeným zájmovým územím stavby (zakreslení umístění stavby do katastrální mapy)

### Informace:

Požadavky vydaného vyjádření budou příslušným úřadem zařazeny do podmínek stavebního souhlasu /SP/ územního souhlasu nebo dalších stupňů stavebního řízení uvedené akce.

Upozorňujeme, že vlastníkem vodovodní nebo kanalizační přípojky, případně její částí je vlastník pozemku nebo stavby připojené na vodovod nebo kanalizaci. Jednotlivé přípojky nejsou majetkem společnosti TEPVOS, spol. s r.o.

M Projekt CZ s.r.o.

17. listopadu 1020

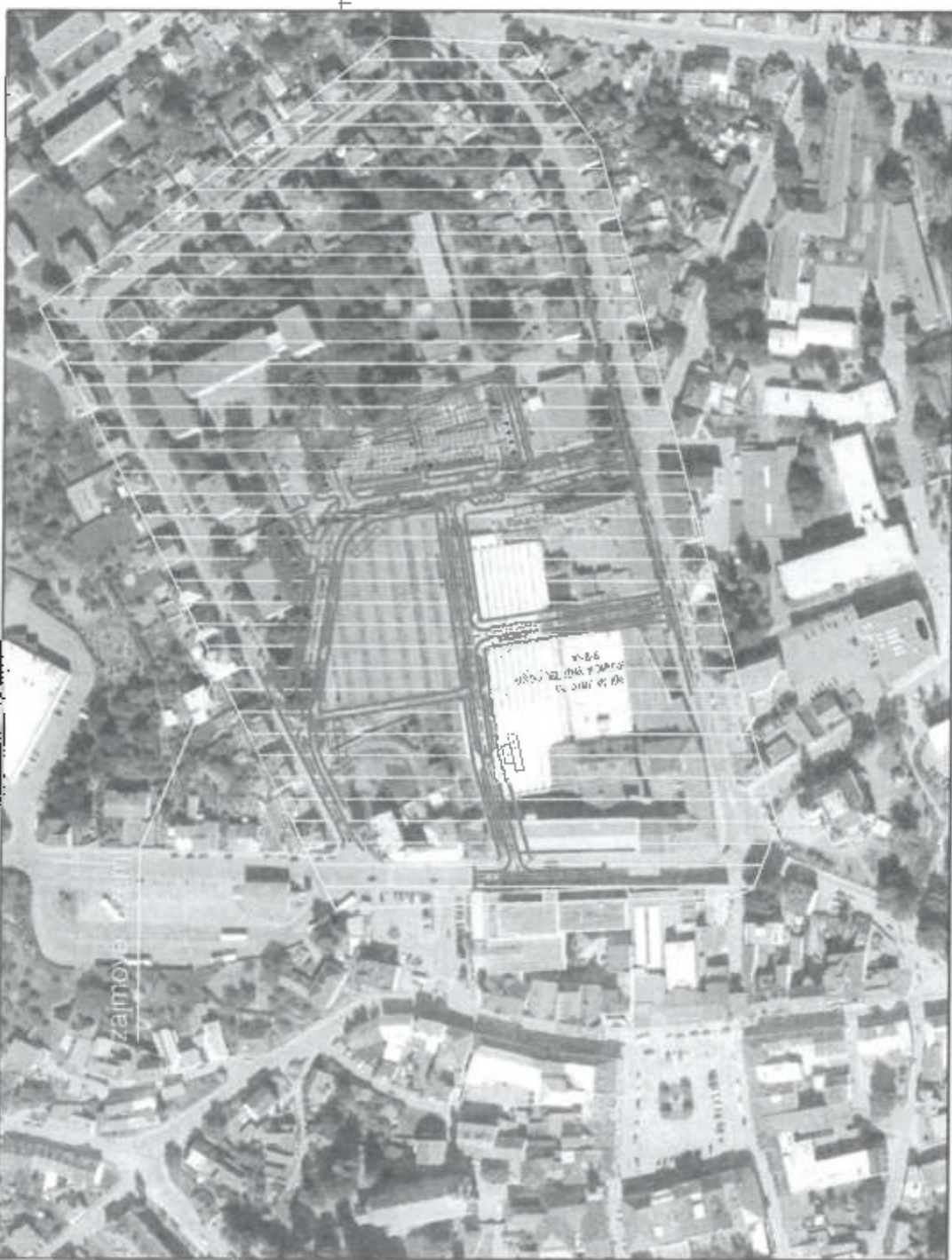
562 01 Ústí nad Orlicí

razítko a podpis žadatele

V Ústí nad Orlicí dne: -3 -01- 2017

TEPVOS, spol. s r.o.  
Třilovská 287, 562 03 Ústí nad Orlicí - Hylvář  
IČ: 255 45793, DIČ: CZ255 45793  
tel: 467 119 841, tepvos@tepvos.cz  
www.tepvos.cz

Goldsudní firma registrovaná v obchodním rejstříku  
vedeném u Krajského soudu v Hradci Králové v oddílu C, vnitřní číslo 15788  
Bankovní spojení: ČSOB, a.s. pobočka Ústí nad Orlicí  
Číslo účtu: 1607505590302

Ústřední Ořící – veřejná infrastruktura  
v rámci revitalizace Jizerské Perla 01  
v Ústřední Ořící

**Answer:** The following materials are used in the production of all of the above. They are: concrete, asphalt, gravel, sand, and stone.

[illegible]

**Hasičský záchranný sbor Pardubického kraje  
územní odbor Ústí nad Orlicí  
Hylváty 5  
562 03 Ústí nad Orlicí**

Č. j.: HSPA-35-230/2019

V Ústí nad Orlicí dne 16. dubna 2019

Počet listů : 1

Počet příloh : 1 SV

M Projekt CZ s.r.o.  
17. listopadu 1020  
562 01 Ústí nad Orlicí

**ZÁVAZNÉ STANOVISKO**  
**dotčeného orgánu na úseku požární ochrany**

Vyřizuje za HZS: nrap. Jiří Frydrych

tel. 950585154

e-mail jiri.frydrych@pak.izscr.cz

**Název stavby :** Ústí nad Orlicí - veřejná infrastruktura v rámci revitalizace území Perla 01 v Ústí nad Orlicí  
IO-1 kanalizace jednotná IO-4 vodovod

**Místo stavby :** st.p.č.52/1, 52/2, 52/7, 52/9, 3382, 1183, 1450/1, p.p.č.883/9, 883/10, 883/11, 883/12, 883/13,  
883/25, 883/30, 2334/1, 2396/1, 2414/3, 2554, 2752, 3170, k.ú. Ústí nad Orlicí

**Stavebník :** TEPVOS, spol. s r.o., Královéhradecká 1566, 562 01 Ústí nad Orlicí

**Předložená dokumentace :** pro stavební povolení

**Zpracovatel :** Ing. Miloš Popelář

**Číslo ČKAIT :** 0701003

**Datum zpracování :** únor 2019

Hasičský záchranný sbor Pardubického kraje, územní odbor Ústí nad Orlicí (dále jen HZS Pardubického kraje) jako věcně a místně příslušný dotčený orgán na úseku požární ochrany dle ustanovení § 7 odst. 4 zákona č.320/2015 Sb. o Hasičském záchranném sboru České republiky a o změně některých zákonů (zákon o hasičském záchranném sboru), ve znění zákona č.183/2017 Sb., a dle ustanovení § 26 odst. 2 písm. b) a ustanovení § 31 odst. 1 písm. b) zákona č. 133/1985 Sb., o požární ochraně, ve znění pozdějších předpisů (dále jen „zákon o požární ochraně“), posoudil v rozsahu níže uvedených podkladů výše uvedenou dokumentaci předloženou dne **12. dubna 2019** a vydává k ní v souladu s ustanovením § 31 odst. 3 zákona o požární ochraně a dále dle ustanovení § 149 odst. 1 zákona č. 500/2004 Sb., správní řád, ve znění pozdějších předpisů,

**souhlasné závazné stanovisko.**

**Odůvodnění :**

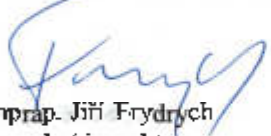
HZS Pardubického kraje vycházel při vydání závazného stanoviska z těchto podkladů :

- Požárně bezpečnostní řešení (zpracoval ing. Miloš Popelář, číslo ČKAIT 0701003, datum únor 2019)

Posouzením předložené dokumentace dle ustanovení § 46 odst.1 vyhlášky č.246/2001 Sb., o stanovení podmínek požární bezpečnosti a výkonu státního požárního dozoru (vyhláška o požární prevenci) ve znění vyhlášky č.221/2014 Sb. v rozsahu výše uvedených podkladů dospěl HZS Pardubického kraje k závěru, že požárně bezpečnostní řešení splňuje obsahové náležitosti dle ustanovení § 41 vyhlášky o požární prevenci. Z obsahu posouzeného požárně bezpečnostního řešení vyplývá, že jsou splněny technické podmínky požární ochrany kladené na danou stavbu vyhláškou č.23/2008 Sb., o technických podmínkách požární ochrany staveb, ve znění vyhlášky č.268/2011 Sb.

**HZS Pardubického kraje  
územní odbor Ústí nad Orlicí  
Hylváty 5  
562 03 Ústí nad Orlicí**

7

  
nrap. Jiří Frydrych  
včetně inspektor  
pracoviště prevence, OOB a KŘ  
HZS Pardubického kraje  
územní odbor Ústí nad Orlicí





Pomáhat a chránit

KRAJSKÉ ŘEDITELSTVÍ POLICIE PARDUBICKÉHO KRAJE

Územní odbor Ústí nad Orlicí  
Dopravní inspektorát

Č. j. KRPE-31901-1/ČJ-2019-171106

Ústí nad Orlicí 23. dubna 2019

Počet stran: 2

M PROJEKT CZ s.r.o.  
17. listopadu 1020  
Ústí nad Orlicí

**Ústí nad Orlicí - veřejná infrastruktura v rámci revitalizace území Perla 01 v Ústí nad Orlicí -  
závazné stanovisko k projektové dokumentaci pro stavební povolení na SO - IO - 1  
kanalizace jednotná, SO - IO - 4 vodovodní řady**

Na Krajské ředitelství policie Pardubického kraje, Územní odbor Ústí nad Orlicí, Dopravní inspektorát byla dne 17.4.2019 doručena Vaše žádost o stanovisko na SO -IO - 1 kanalizace jednotná, IO - 4 vodovodní řady. Dopravní inspektorát Policie ČR Ústí nad Orlicí jako orgán státní správy ve věcech bezpečnosti a plynulosti silničního provozu na pozemních komunikacích ve smyslu ust. § zákona č. 273/2008 Sb., o Policii České republiky, ve znění pozdějších předpisů, ve smyslu § 1 zákona č. 12/1997 Sb., o bezpečnosti a plynulosti silničního provozu, s odkazem na ust. § 124 odst. 1 odst. 11 písm. e) zákona č. 361/2000 Sb., o provozu na pozemních komunikacích a o změnách některých zákonů, v platném znění

### S O U H L A S Í

dle § 25 odst. 6 písm. d) zákona č. 13/1997 Sb., o pozemních komunikacích v úplném znění pozdějších předpisů, s vydáním stavebního povolení na stavbu na stavbu: "Ústí nad Orlicí - veřejná infrastruktura v rámci revitalizace území Perla 01 v Ústí nad Orlicí, SO - IO - 1 kanalizace jednotná, SO - IO - 4 vodovodní řady" Budou dodrženy tyto podmínky:

1. Pokud při umístění inženýrských sítí a jiných nadzemních nebo podzemních vedení všeho druhu v silničním pozemku, na něm nebo mostních objektech dojde k užití komunikací jiným než obvyklým způsobem, nebo účelům a může-li při tom dojít k ovlivnění bezpečnosti a plynulosti silničního provozu, bude zhotovitelem předložena žádost o vydání závazného stanoviska k provádění stavebních prací dle § 25 odst. 6 písm. d) zákona č. 13/1997 Sb., o pozemních komunikacích.

2. Silničnímu správnímu orgánu bude podána žádost o vydání stanovení přechodné úpravy silničního provozu, obsahující jako přílohu odborně zpracovaný grafický návrh přechodného

Tvardkova 1191  
562 27 Ústí nad OrlicíTel.: 974 580 250  
Fax:  
Email:  
ID DS: ndihp32

www.policie.cz

dopravního značení. Ten ji smyslu ust. § 77 odst. 3 písm. zákona č. 361/2000 Sb., o pravidlech provozu na pozemních komunikacích v platném znění projedná se zdejší součástí Policie ČR, která je dotčeným orgánem ve smyslu ust. § 77 odst. 2 písm. b) zákona č. 361/2000 Sb., výše uvedeného zákona.

Pokud budou výše uvedené podmínky splněny, lze konstatovat, že stavba SO - IO - 1 kanalizace jednotná, SO - IO - 4 vodovodní řady, bude odpovídat obecným požadavkům na bezpečnost a plynulost provozu na pozemních komunikacích.

Zpracoval:  
por. Jiří Kaplan, DiS.  
974580258



por. Ing. Pavel Mikulecký  
komisař, vedoucí DI

# LEGENDA : (vzorování linií dle ČSN 013411)

	5.1622	stáv. vodovod pit. vody
		stáv. vodovodní přípojka
		stáv. přípojka - pára
	6.2422	stáv. kanalizace jednotná
	6.2622	stáv. kanalizace dešťová
	6.2722	stáv. kanalizace splašková
	6.3822	stáv. NTL plynovod
	6.3922	stáv. VTL plynovod
	6.3322	stáv. STL plynovod
		stáv. plynovodní přípojky
		plynovod bez provozu
	6.7022	stáv. sdě. spoj. vedení podz.
	6.7026	stáv. sdě. spoj. vedení nadz.
		sděl. kabely bez provozu, bez zaměření průběhu
		stáv. prim. rozvod TV podz.
	6.6022	stáv. venk. sil. NN vedení podz.
	6.6025	stáv. venk. sil. NN vedení nadz.
	6.6122	stáv. venk. sil. VN vedení podz.
	6.6125	stáv. venk. sil. VN vedení nadz.
	6.5822	stáv. venk. sil. NN vedení veř. osvětlení podz.
		hranice ochranného pásma silnice
		navrhované gravitační jednotné kanalizační stoky
		navrhované gravitační dešťové kanalizační stoky
		navrhovaný vodovod
		navrhovaný NTL plynovod
		navrhované NN elektro rozvody
		navrhované veřejné osvětlení
		navrhované komunikace
		hranice ochranného pásma kanalizace pro veřejnou potřebu dle zákona č. 274/2001 Sb.
		hranice ochranného pásma vodovodu pro veřejnou potřebu dle zákona č. 274/2001 Sb.

## Upozornění :

Před zahájením stavebních prací je nutno vytýčit veškeré inženýrské Zakreslené trasy podzemních sítí jsou pouze orientační !!!

Při provádění zemních prací je třeba dodržovat příslušné ČSN, respektovat ochranná pásma zařízení dle zákonů č. 458/2000, 127/2005 a 274/2001 Sb. a vyjádření správců inženýrských sítí.

POLICIE ČESKÉ REPUBLIKY  
KRAJSKÉ ŘEDITELSTVÍ POLICIE  
PARDUBICKÉHO KRAJE  
JEDNACÍ MÍSTO  
Městský inspektorát  
pro územní nadzor  
Ústí nad Orlicí

Obj. projektant:	Ing. M. Popelář	Projektant:	Ing. M. Popelář	<b>M Projekt CZ</b> s.r.o.	
Kraj:	Pardubický	CAD:	MicroStation	17. listopadu 1020 562 01 Ústí nad Orlicí	
pMěÚ:	Ústí nad Orlicí	MěÚ:	Ústí nad Orlicí	Formát:	18 /A4
Investor:	TEPVOS, s.r.o., Královéhradecká 1566, 562 01 Ústí nad Orlicí			Datum:	02/19
Akce:	Ústí nad Orlicí – veřejná infrastruktura v rámci revitalizace území Perla 01 v Ústí nad Orlicí			Stupeň:	DSP
				Měřítko:	1:500
				Číslo. zak.:	18_1069
Obsah:	Situace stavby na podkladu katastrální mapy			Číslo:	C.3