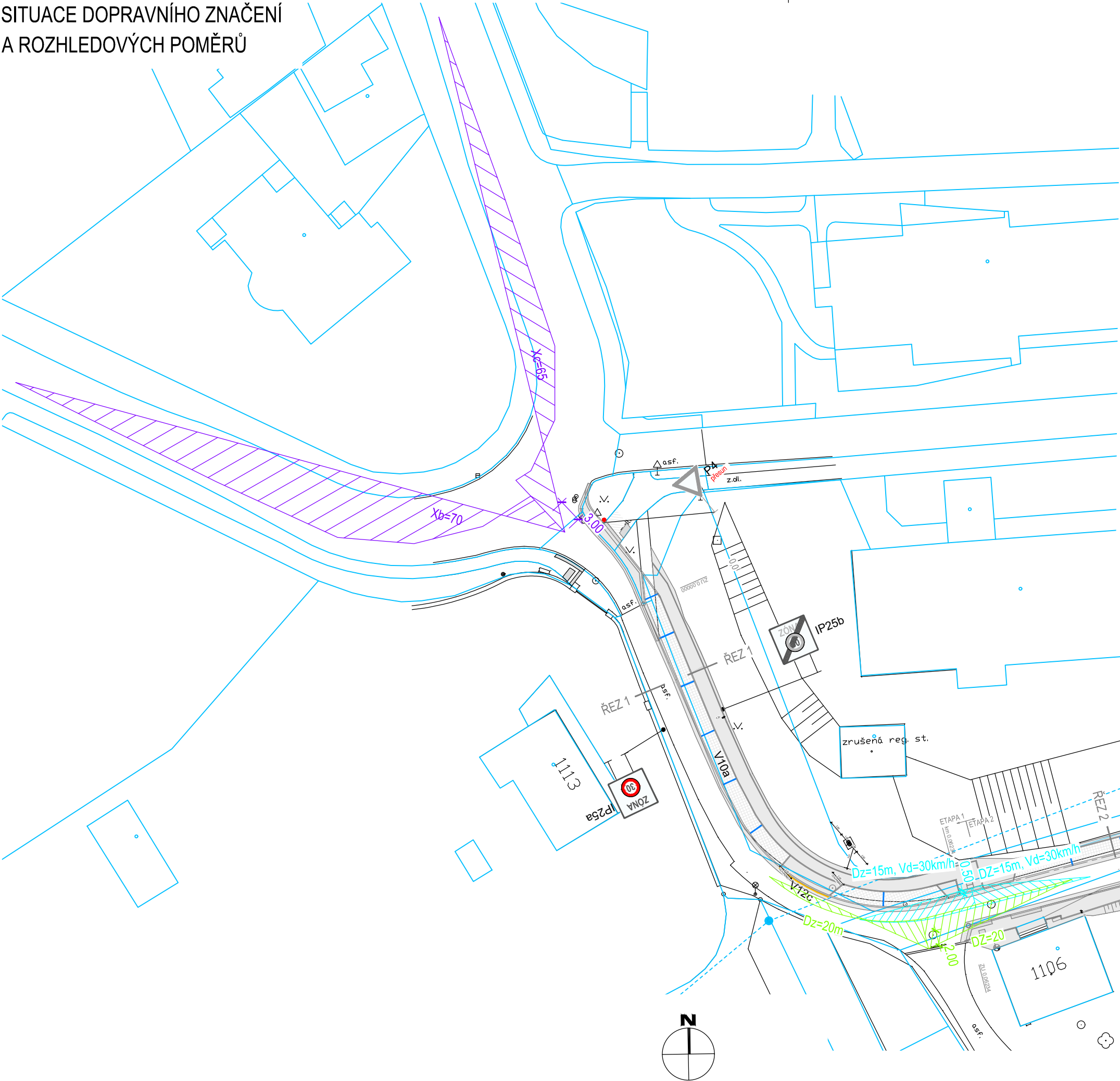


SITUACE DOPRAVNÍHO ZNAČENÍ
A ROZHLEDOVÝCH POMĚRŮ



LEGENDA:

STAVEBNÍ ÚPRAVY

LEGENDA ZAMĚŘENÍ:

zpevněná plocha, obruba, žlab, rozhraní ploch, stavby

ploty

povrchové inženýrské znaky

strom bez rozlišení

sloup

dopravní značení

veřejné osvětlení

DOPRAVNÍ ZNAČENÍ

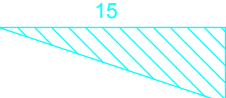
P4 STÁVAJÍCÍ SDZ

nové

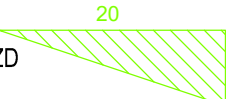
ZONA 30 IP25a MONTÁŽ SDZ

V10a V12c VODOROVNÉ DZ

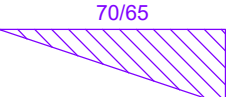
ROZHLEDOVÉ POMĚRY PRO MÍSTO
PRO PŘECHÁZENÍ Vd=30km/h; DZ -> 15m
dle ČSN 73 6110



ROZHLEDOVÉ TROJÚHELNÍKY PRO SAM. SJEZD
Vd=30km/h; DZ -> 20m dle ČSN 73 6110



ROZHLEDOVÉ POMĚRY V KŘIŽOVATCE
uspořádání B; zastavěné území; Vd=50km/h;
DZ -> Xb=70m, Xc=65m dle ČSN 73 6102 ed. 2



D.1

SOURADNICOVÝ S-JTSK, VÝŠKOVÝ SYSTÉM Bpv

Investor: Město Ústí nad Orlicí Sychrova ulice 16 562 24 Ústí nad Orlicí IČ: 00279676		Slavba: Parkovací stání v ulici Wolkerova		Projektant: Ing. Ondřej Kaplan	
Kraj: Pardubický		Obec: Ústí nad Orlicí		Vypracoval: Ing. Ondřej Kaplan	
Datum vydání:		Stupeň: DÚR+DSP		Schválil: Ing. Ondřej Kaplan	
Hlavní projektant:		IMARI spol. s r.o. Herdovská 935, 198 00 Praha imariprojekt@seznam.cz		Název přílohy: SITUACE DOPRAVNÍHO ZNAČENÍ A ROZHLEDOVÝCH POMĚRŮ	
Form. A4: 2x A4		Měřítko: 1:500		Č. zakázky: 22.07.03	
				Paré č.: Část: Příloha č.:	
				D.1.1	
				6	