







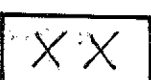






Mapa památkové zóny města ÚSTÍ NAD ORLICÍ

M 1:2000

LEGENDA

-  chráněný půdorys
-  chráněné památkové objekty
-  chráněné plochy
-  objekty navrhované k pam. ochraně
-  objekty dotvářející charakter PZ (památkového zájmu)
-  prostory-soubory určující charakter PZ
-  prostory dotvářející charakter PZ
-  hlavní kompoziční osy
-  objekty - plochy rušící charakter PZ
-  část A památkové zóny, území určující charakter PZ
-  část B památkové zóny, území dotvářející charakter PZ
-  část C památkové zóny, území doplňující charakter PZ
-  hranice památkové zóny

Polohopisný obsah-Český úřad geodetický a kartografický. Tématický obsah: Krajské středisko státní památkové péče a ochrany přírody Vč kraje v Pardubicích, v roce 1985. Vytiskla OFSETEM: Geodézie, n. p. Pardubice v r. 1986. Počet výtisků 50. Souhlas k použití tiskových podkladů map EN vydala KGKS.Pardubice č.j. 1052/1985-5. C KSSPPOP Vč kraje 1986-neprodejně.