



**ÚSTÍ NAD ORLICÍ - OBNOVA VODOVODU
V UL. KOZINOVA
K.Ú. ÚSTÍ NAD ORLICÍ**

E.2 Dokladová část – doplnění č. 1

ARCHEOLOGICKÝ ÚSTAV AV ČR, Praha, v. v. i.

REFERÁT ARCHEOLOGICKÉ PAMÁTKOVÉ PÉČE

Letenská 123/4, 118 01 Praha 1 - Malá Strana

+420 257 014 310

e-mail: oznameni@arup.cas.cz, marik@arup.cas.cz

V Praze 21. 12. 2020

Věc: Potvrzení o splnění oznamovací povinnosti dle § 22, odst. 2 zák. č. 20/1987

Potvrzujeme, že **M Projekt CZ s.r.o.** (17. listopadu 1020, 562 01 Ústí nad Orlicí; tel: 603963254; email: benesova@mprojekt.cz), jehož zastupuje Jitka Benešová, ohlásil záměr **ÚSTÍ NAD ORLICÍ – OBNOVA VODOVODU V UL. KOZINOVA K.Ú. ÚSTÍ NAD ORLICÍ** (plánované zahájení: 04/2021) na k. ú. **ÚSTÍ NAD ORLICÍ (okr. Ústí nad Orlicí)**, parc. č. 855/2; 855/5; 855/6; 893/3; 2396/2 (ul. Kozinova) Archeologickému ústavu AV ČR, Praha, v. v. i.. Oznámení provedl **20. 12. 2020 1:54** pod evidenčním číslem **C-202013081**. Tímto **byla naplněna povinnost oznámit** zamýšlenou stavební nebo jinou činnost Archeologickému ústavu podle ustanovení § 22, odst. 2, zákona č. 20/1987 Sb. Po schválení a registraci oznámení konkrétní organizací oprávněnou provádět archeologické výzkumy Vás budeme informovat.

**TENTO DOKUMENT NESLOUŽÍ JAKO POTVRZENÍ O PROVEDENÍ
ARCHEOLOGICKÉHO VÝZKUMU PRO STAVEBNÍ ČI JINÉ ŘÍZENÍ.**

Oznamovatel je v návaznosti na oznámení povinen umožnit Archeologickému ústavu nebo oprávněné organizaci provést na dotčeném území záchranný archeologický výzkum. O tomto mu bude potvrzení vystaveno samostatně, a to organizací, která výzkum realizovala.

S pozdravem

Mgr. Jan Mařík, Ph.D.

ředitel

Archeologický ústav AV ČR, Praha, v. v. i.

PŘÍLOHA – INFORMACE O ZPRACOVÁNÍ OSOBNÍCH ÚDAJŮ

POUČENÍ O PRÁVECH V SOUVISLOSTI S OCHRANOU OSOBNÍCH ÚDAJŮ

ÚVODNÍ INFORMACE

Prosím, věnujte pozornost následujícímu dokumentu, jehož prostřednictvím Vám poskytujeme informace o zpracování Vašich osobních údajů a o právech souvisejících s Vaší povinností jako stavebníka dle § 22 odst. 2 zákona č. 20/1987 Sb., o státní památkové péči (dále rovněž jen „**zákon**“), poskytnout informace o záměru provádět stavební činnost na území s archeologickými nálezy nebo jinou činnost, kterou by mohlo být ohroženo provádění archeologických výzkumů, a to buď **Archeologickému ústavu AV ČR, Praha, v. v. i., IČ 67985912, se sídlem Letenská 4, 118 01 Praha 1**, nebo **Archeologickému ústavu AV ČR, Brno, v. v. i., IČ 68081758, se sídlem Čechyňská 363/19, 602 00 Brno**, jako oprávněným institucím dle daného ustanovení zákona. Jakékoliv nakládání s osobními údaji se řídí platnými právními předpisy, zejména zákonem o ochraně osobních údajů a nařízením Evropského parlamentu a Rady č. 2016/679 ze dne 27. 4. 2016 o ochraně fyzických osob v souvislosti se zpracováním osobních údajů a o volném pohybu těchto údajů a o zrušení směrnice 95/46/ES (dále jen „**obecné nařízení o ochraně osobních údajů**“). V souladu s ustanovením čl. 13 a následujícího obecného nařízení o ochraně osobních údajů Vám jako tzv. subjektům údajů poskytujeme následující informace. Tento dokument je veřejný a slouží k Vašemu řádnému informování o rozsahu, účelu, době zpracování osobních údajů a k poučení o Vašich právech v souvislosti s jejich ochranou.

KDO JE SPRÁVCEM OSOBNÍCH ÚDAJŮ?

Společnými správci osobních údajů jsou Archeologický ústav AV ČR, Praha, v. v. i., IČ:67985912, se sídlem Letenská 4, 118 01 Praha 1, a Archeologický ústav AV ČR, Brno, v. v. i., IČ:68081758, se sídlem Čechyňská 363/19, 602 00 Brno (dále jen „**Správce**“ či „**Archeologický ústav**“).

OBECNĚ - CO VŠE PATŘÍ MEZI OSOBNÍ ÚDAJE?

Osobními údaji jsou veškeré informace vztahující se k identifikované či identifikovatelné fyzické osobě (člověku), na základě kterých lze konkrétní fyzickou osobu přímo či nepřímo identifikovat. Mezi osobní údaje tak patří široká škála informací, jako je například jméno, pohlaví, věk a datum narození, osobní stav, fotografie (resp. jakékoliv zobrazení podoby), rodné číslo, místo trvalého pobytu, telefonní číslo, e-mail, údaje o zdravotní pojišťovně, státní občanství, údaje o zdravotním stavu (fyzickém i psychickém), ale také otisk prstu, podpis nebo IP adresa.

ZA JAKÝM ÚČELEM A NA JAKÉM ZÁKLADĚ ZPRACOVÁVÁME VAŠE OSOBNÍ ÚDAJE?

Vaše osobní údaje zpracováváme, jelikož nám to ukládá zákon, konkrétně § 22 odst. 2 zákona č. 20/1987 Sb., o státní památkové péči, který stanoví stavebníkovi, který má záměr provádět stavební činnost v území s archeologickými nálezy, nebo jinou činnost, kterou by mohlo být ohroženo provádění archeologických výzkumů, povinnost oznámit nejprve tento záměr Archeologickému ústavu. Odrazem této povinnosti stavebníka je povinnost archeologického ústavu toto oznámení přijmout a zpracovat jej. Při zpracování oznámení stavebníka dochází ze strany Archeologického ústavu ke zpracování osobních údajů stavebníka jako subjektu osobních údajů dle čl. 6 odst. 1 písm. c), e) obecného nařízení o ochraně osobních údajů a Archeologický ústav je v postavení Správce. Vaše osobní údaje v níže uvedeném rozsahu zpracováváme, pouze aby Vás Archeologický ústav či

jiná oprávněná organizace dle zákona mohly kontaktovat za účelem provedení záchranného archeologického průzkumu.

ROZSAH OSOBNÍCH ÚDAJŮ ZPRACOVÁVANÝCH SPRÁVCEM

Informujeme Vás, že Vaše osobní údaje jsou zpracovávány v rozsahu Vámi vyplněného formuláře, a to konkrétně v rozsahu:

- jméno,
- příjmení,
- adresa,
- telefonní číslo,
- e-mail,
- údaje o nemovité věci (parcelní číslo a bližší specifikace předmětu oznámení).

DOBA ZPRACOVÁNÍ OSOBNÍCH ÚDAJŮ

Vaše osobní údaje budeme ukládat po dobu nezbytně nutnou maximálně však po dobu deseti let. Tyto lhůty vyplývají ze zákonných požadavků a z titulu ochrany zájmu subjektu údajů na prokázání splnění své zákonné povinnosti.

DALŠÍ INFORMACE O ZPRACOVÁNÍ OSOBNÍCH ÚDAJŮ

Osobní údaje subjektu údajů jsou zpracovávány automatizovaně v elektronické formě.

Příjemci Vašich osobních údajů, resp. výsledků jejich zpracování jsou:

- oprávněné organizace dle zákona

Vaše osobní údaje nepředáváme a nemáme v úmyslu předat do třetí země nebo mezinárodní organizaci.

POUČENÍ O PRÁVECH SUBJEKTŮ ÚDAJŮ

Subjekt údajů má právo požádat Správce o poskytnutí informace o zpracování jeho osobních údajů.

Subjekt údajů má právo, aby Správce bez zbytečného odkladu opravil nepřesné osobní údaje, které se ho týkají. S přihlédnutím k účelům zpracování má subjekt údajů právo na doplnění neúplných osobních údajů, a to i poskytnutím dodatečného prohlášení.

Subjekt údajů má právo, aby Správce bez zbytečného odkladu vymazal osobní údaje, které se daného subjektu údajů týkají, a Správce má povinnost osobní údaje bez zbytečného odkladu vymazat, pokud je dán některý z důvodů stanovených obecným nařízením o ochraně osobních údajů.

Subjekt údajů má právo, aby Správce omezil zpracování osobních údajů, v případech stanovených obecným nařízením o ochraně osobních údajů.

Pokud se subjekt údajů domnívá, že došlo k porušení právních předpisů v souvislosti s ochranou jeho osobních údajů, má právo podat stížnost u dozorového úřadu. Dozorovým úřadem je v České republice Úřad pro ochranu osobních údajů.

Od: IS AMČR <info@amapa.cz>
Odesláno: pondělí 21. prosince 2020 10:01
Komu: benesova@mprojektcz.cz
Předmět: IS AMČR: potvrzení o schválení oznámení C-202013081
Přílohy: oznameni_C-202013081.pdf

Vážená paní/Vážený pane,

oznámení stavební nebo jiné činnosti (**ÚSTÍ NAD ORLICÍ – OBNOVA VODOVODU V UL. KOZINOVA K.Ú. ÚSTÍ NAD ORLICÍ**) na území s archeologickými nálezy na k.ú. **ÚSTÍ NAD ORLICÍ** (**Ústí nad Orlicí**), parcela **855/2; 855/5; 855/6; 893/3; 2396/2 (ul. Kozinova)** podle § 22 odst. 2 zákona č. 20/1987 Sb. o státní památkové péči bylo schváleno a zaevidováno. V případě nutnosti provedení archeologického výzkumu Vás bude kontaktovat Archeologický ústav AV ČR nebo některá z organizací oprávněných provádět archeologické výzkumy, s nimiž je na základě §22 odst. 1 výše uvedeného zákona nutno uzavřít dohodu o podmínkách provedení archeologického výzkumu.

S pozdravem

Archeologický ústav AV ČR, Praha, v. v. i.

Na tuto zprávu prosím neodpovídejte, je automaticky generována. Vaše případné dotazy pište na adresu oznameni@arup.cas.cz nebo volejte na tel. 257 014 310.

Odesláno z amc.

**VYJÁDŘENÍ O EXISTENCI SÍTĚ ELEKTRONICKÝCH KOMUNIKACÍ
společnosti CETIN a.s.
(„Vyjádření“)**

**A VŠEOBECNÉ PODMÍNKY OCHRANY SÍTĚ ELEKTRONICKÝCH KOMUNIKACÍ
společnosti CETIN a.s.
(„Všeobecné podmínky ochrany SEK“)**

toto Vyjádření a Všeobecné podmínky ochrany SEK je vydané dle ustanovení § 101 zákona č. 127/2005 Sb., o elektronických komunikacích a o změně některých souvisejících zákonů, v účinném znění („**Zákon o elektronických komunikacích**“), a dle ustanovení § 161 zákona č. 183/2006 Sb., o územním plánování a stavebním řádu, v účinném znění („**Stavební zákon**“), a dle příslušných ustanovení zákona č. 89/2012 Sb., občanský zákoník, v účinném znění („**Občanský zákoník**“)

Číslo jednací: 859327/20

Číslo žádosti: 0120 991 641 („Žádost“)

Název akce („ Stavba “)	ÚSTÍ NAD ORLICÍ ? OBNOVA VODOVODU V UL. KOZINOVA K.Ú. ÚSTÍ NAD ORLICÍ	
Důvod vydání Vyjádření („ Důvod vyjádření “)	Společné územní a stavební řízení	
Žadatel	Jitka Benešová	
Stavebník	TEPVOS, spol. s r.o., Královéhradecká 1566, Ústí nad Orlicí, 56201	
Zájmové území	Okres	Ústí nad Orlicí
	Obec	Ústí nad Orlicí
	Kat. území / č. parcely	Ústí nad Orlicí
Platnost Vyjádření	22. 12. 2022 („Den konce platnosti Vyjádření“)	

Žadatel Žádostí určil a vyznačil Zájmové území, jakož i určil Důvod Vyjádření.

Na základě určení a vyznačení Zájmového území Žadatelem a na základě určení Důvodu Vyjádření vydává společnost CETIN a.s. následující Vyjádření:

Dojde ke střetu se sítí elektronických komunikací (dále jen „SEK“) společnosti CETIN a.s.

- (I) Na Žadatelem určeném a vyznačeném Zájmovém území se vyskytuje SEK společnosti CETIN a.s.;
- (II) Společnost CETIN a.s. **za podmínky splnění bodu (III)** tohoto Vyjádření **souhlasí**, aby Stavebník a/nebo Žadatel, je-li Stavebníkem v Zájmovém území vyznačeném v Žádosti, provedl Stavbu a/nebo činnosti povolené příslušným správním rozhodnutím vydaným dle Stavebního zákona;
- (III) Stavebník a/nebo Žadatel, je-li Stavebníkem je povinen řídit se Všeobecnými podmínkami ochrany SEK, které jsou nedílnou součástí Vyjádření;
- (IV) Pro případ, že bude nezbytné přeložení SEK, zajistí vždy takové přeložení SEK její vlastník, společnost CETIN a.s. Stavebník, který vyvolal překládku SEK je dle ustanovení § 104 odst. 17 Zákona o elektronických komunikacích povinen uhradit společnosti CETIN a.s. veškeré náklady na nezbytné úpravy dotčeného úseku SEK, a to na úrovni stávajícího technického řešení;
- (V) Pro účely přeložení SEK dle bodu (IV) tohoto Vyjádření je Stavebník povinen uzavřít se společností CETIN a.s. Smlouvu o realizaci překládky SEK.

Číslo jednací: 859327/20

Číslo žádosti: 0120 991 641

Vyjádření je platné pouze pro Zájmové území určené a vyznačené Žadatelem, jakož i pro Důvod Vyjádření stanovený a určený Žadatelem v Žádosti.

Vyjádření pozbývá platnosti i) v Den konce platnosti Vyjádření, ii) změnou rozsahu Zájmového území či změnou Důvodu Vyjádření uvedeného v Žádosti a/nebo iii) jakýmkoliv porušením kterékoliv povinnosti stanovené Všeobecnými podmínkami ochrany SEK, to vše v závislosti na tom, která ze skutečností rozhodná pro pozbytí platnosti Vyjádření nastane nejdříve.

Společnost CETIN a.s. vydáním tohoto Vyjádření poskytla Žadateli pro Žadatelem určené a vyznačené Zájmové území veškeré informace o SEK dostupné společnosti CETIN a.s. ke dni podání Žádosti.

Ze strany společnosti CETIN a.s. může v některých případech docházet ke zpracování Vašich osobních údajů. Ke zpracování Vašich osobních údajů dochází vždy v souladu s platnými právními předpisy. Konkrétní zásady a podmínky zpracování osobních údajů společností CETIN a.s. jsou dostupné na <https://www.cetin.cz/zasady-ochrany-osobnich-udaju>.

V případě dotazů k Vyjádření kontaktujte prosím asistenční linku 238 461 111.

Přílohami Vyjádření jsou:

- *Všeobecné podmínky ochrany SEK*
- *Informace k vytýčení SEK ve vlastnictví společnosti CETIN a.s.*
- *Situační výkres (obsahuje Zájmové území určené a vyznačené Žadatelem a výřezy účelové mapy SEK)*

Vyjádření vydala společnost **CETIN a.s.** dne: 22. 12. 2020.



CETIN a.s.
Českomoravská 2510/19, Libeň
190 00 Praha 9
DIČ: CZ04084063

102

VŠEOBECNÉ PODMÍNKY OCHRANY SÍTĚ ELEKTRONICKÝCH KOMUNIKACÍ společnosti CETIN a.s.**1. PLATNOST VŠEOBECNÝCH PODMÍNEK**

- i) Tyto Všeobecné podmínky ochrany sítě elektronických komunikací (dále jen „VPOSEK“) tvoří součást Vyjádření (jak je tento pojem definován níže v článku 2 VPOSEK).
- ii) V případě rozporu mezi Vyjádřením a těmito VPOSEK mají přednost ustanovení Vyjádření, pokud není těmito VPOSEK stanoveno jinak.

2. DEFINICE

Níže uvedené termíny, jsou-li použity v těchto VPOSEK a uvozeny velkým písmenem, mají následující význam, není-li těmito VPOSEK a/nebo Příslušnými požadavky stanoveno výslovně jinak:

„**CETIN**“ znamená CETIN a.s. se sídlem Českomoravská 2510/19, Libeň, 190 00 Praha 9, IČO: 04084063, zapsaná v obchodním rejstříku vedeném Městským soudem v Praze pod spz. B 20623;

„**Den**“ je kalendářní den;

„**Kabelovod**“ podzemní zařízení sestávající se z tělesa Kabelovodu a kabelových komor, sloužící k zatahování kabelů a ochranných trubek;

„**Občanský zákoník**“ znamená zákon č. 89/2012 Sb., občanský zákoník, v účinném znění;

„**POS**“ je zaměstnanec společnosti CETIN, pověřený ochranou sítě, Jaromír Liška, tel.: 602 413 539, e-mail: jaromir.liska@cetin.cz;

„**Pracovní den**“ znamená Den, kromě soboty, neděle, a státních svátků a ostatních svátků ve smyslu zákona č. 245/2000 Sb., o státních svátcích, o významných dnech a o dnech pracovního klidu, v účinném znění;

„**Příslušné požadavky**“ znamená jakýkoli a každý příslušný právní předpis, vč. technických norem, nebo normativní právní akt veřejné správy či samosprávy, nebo jakékoli rozhodnutí, povolení, souhlas nebo licenci, včetně podmínek, které s ním souvisí;

„**Překládka**“ je stavba spočívající ve změně trasy vedení SEK ve vlastnictví CETIN nebo přemístění zařízení SEK ve vlastnictví CETIN; Stavebník, který Překládku vyvolal, je dle ustanovení § 104 odst. 17 Zákona o elektronických komunikacích povinen uhradit společnosti CETIN veškeré náklady na nezbytné úpravy dotčeného úseku SEK, a to na úrovni stávajícího technického řešení;

„**SEK**“ je síť elektronických komunikací ve vlastnictví CETIN;

„**Stavba**“ je stavba a/nebo činnost ve vztahu, k níž bylo vydáno Vyjádření, a je prováděna Stavebníkem a/nebo Žadatelem v souladu s Příslušnými požadavky, povolená příslušným správním rozhodnutím vydaným dle Stavebního zákona;

„**Stavebník**“ je osoba takto označená ve Vyjádření;

„**Stavební zákon**“ je zákon č. 183/2006 Sb., o územním plánování a stavebním řádu;

„**Vyjádření**“ je vyjádření o existenci sítě elektronických komunikací vydané společností CETIN dne 22. 12. 2020 pod č.j. 859327/20;

„**Zájmové území**“ je území označené Žadatelem a/nebo Stavebníkem v Žádosti;

„**Situační výkres**“ je výkres, který je přílohou Vyjádření a obsahuje Zájmové území určené a vyznačené Žadatelem v Žádosti a výřezy účelové mapy SEK;

„**Zákon o elektronických komunikacích**“ je zákon č. 127/2005 Sb., o elektronických komunikacích a o změně některých souvisejících zákonů, v účinném znění;

„**Žadatel**“ je osoba takto označená ve Vyjádření.

„**Žádost**“ je žádost, kterou Žadatel a/nebo Stavebník požádal CETIN o vydání Vyjádření.

3. PLATNOST A ÚČINNOST VPOSEK

Tyto VPOSEK jsou platné a účinné dnem odeslání Vyjádření na i) adresu elektronické pošty Stavebníka a/nebo Žadatele uvedenou v Žádosti nebo ii) adresu pro doručení prostřednictvím poštovní přepravy uvedenou Stavebníkem a/nebo Žadatelem v Žádosti.

4. OBECNÁ PRÁVA A POVINNOSTI STAVEBNÍKA A/NEBO ŽADATELE

- (i) Stavebník, Žadatel je výslovně srozuměn s tím, že SEK je veřejně prospěšným zařízením, byla zřízena ve veřejném zájmu a je chráněna Příslušnými požadavky.
- (ii) SEK je chráněna ochranným pásmem, jehož rozsah je stanoven (a) ustanovením § 102 Zákona o elektronických komunikacích a/nebo (b) právními předpisy účinnými před Zákonom o elektronických komunikacích, není-li Příslušnými požadavky stanoveno jinak.
- (iii) Stavebník, Žadatel nebo jím pověřená třetí osoba, je povinen při provádění Stavby nebo jiných prací, při odstraňování havárií a projektování staveb, řídit se Příslušnými požadavky, správnou praxí v oboru stavebnictví a technologickými postupy a je povinen učinit veškerá nezbytná opatření vyžadovaná Příslušnými požadavky k ochraně SEK před poškozením. Povinnosti dle tohoto odstavce má Stavebník rovněž ve vztahu k SEK, které se nachází mimo Zájmové území.
- (iv) Při zjištění jakéhokoli rozporu mezi údaji v Situačním výkresu, který je přílohou Vyjádření a skutečným stavem, je Stavebník a/nebo Žadatel povinen bez zbytečného odkladu, nejpozději Den následující po zjištění takové skutečnosti, zjištěný rozpor oznámit POS.
- (v) Stavebník, Žadatel nebo jím pověřená třetí osoba, je povinen každé poškození či krádež SEK bezodkladně, nejpozději Den následující po zjištění takové skutečnosti, oznámit takovou skutečnost dohledovému centru společnosti CETIN na telefonní číslo +420 238 464 190.
- (vi) Bude-li Stavebník, Žadatel nebo jím pověřená třetí osoba na společnosti CETIN požadovat, aby se jako účastník správního řízení, pro jehož účely bylo toto Vyjádření vydáno, vzdala práva na odvolání proti rozhodnutí vydanému ve správním řízení, je oprávněn kontaktovat POS.

5. POVINNOSTI STAVEBNÍKA PŘI PŘÍPRAVĚ STAVBY

- (i) Při projektování Stavby je Stavebník povinen zajistit, aby projektová dokumentace Stavby (i) zohledňovala veškeré požadavky na ochranu SEK vyplývající z Příslušných požadavků, zejména ze Zákona o elektronických komunikacích a Stavebního zákona, (ii) respektovala správnou praxi v oboru stavebnictví a technologické postupy a (iii) umožňovala, aby i po provedení a umístění Stavby dle takové projektové dokumentace byla společnost CETIN, jako vlastník SEK schopna bez jakýchkoli omezení a překážek provozovat SEK, provádět údržbu a opravy SEK.
- (ii) Nebude-li možné projektovou dokumentaci zajistit některý, byť i jeden z požadavků dle předchozího odstavce (i) a/nebo umístění Stavby by mohlo způsobit, že nebude naplněn některý, byť i jeden z požadavků dle předchozího odstavce (i), vyvolá Stavebník Překládku.
- (iii) Při projektování Stavby, která se nachází nebo je u ní zamýšleno, že se bude nacházet v ochranném pásmu radiových tras společnosti CETIN a překračuje výšku 15 m nad zemským povrchem, a to včetně dočasných objektů zařízení staveníště (jeřáby, konstrukce, atd.) je Stavebník povinen písemně kontaktovat POS za účelem získání konkrétního stanoviska a podmínek k ochraně radiových tras společnosti CETIN a pro určení, zda Stavba vyvolá Překládku. Ochranné pásmo radiových tras v šíři 50m je zakresleno do situačního výkresu, který je součástí tohoto Vyjádření.

VŠEOBECNÉ PODMÍNKY OCHRANY SÍTĚ ELEKTRONICKÝCH KOMUNIKACÍ společnosti CETIN a.s.

Číslo jednací: 859327/20

Číslo žádosti: 0120 991 641

- (iv) Pokud se v Zájmovém území nachází podzemní silové vedení (NN) ve vlastnictví společnosti CETIN, je Stavebník povinen ve vztahu k projektové dokumentaci zajistit totéž, co je uvedeno pod písm (i) tohoto článku 5, přičemž platí, že Stavebník vyvolá Překládku v případech uvedených pod písm (ii) tohoto článku 5.
- (v) Stavebník je povinen při projektování Stavby, která je stavbou (a) zařízení silových elektrických sítí (VN, VVN a ZVVN) a/nebo (b) trakčních vedení, provést výpočet či posouzení rušivých vlivů na SEK, zpracovat ochranná opatření, to vše dle a v souladu s Příslušnými požadavky. Stavebník je povinen nejpozději třicet (30) Dnů před podáním žádosti o vydání příslušného správního rozhodnutí k umístění Stavby dle Stavebního zákona předat POS výpočet či posouzení rušivých vlivů na SEK a zpracovaná ochranná opatření.
- (vi) Je-li Stavba v souběhu s Kabelovodem, nebo Kabelovod kříží, je Stavebník povinen nejpozději ke Dni, ke kterému započne se zpracováním projektové dokumentace ke Stavbě, oznámit POS a projednat s POS (a) veškeré případy, kdy trajektorie podvrtné a protlaků budou vedeny ve vzdálenosti menší, než je 1,5 m od Kabelovodu a (b) jakékoliv výkopové práce, které budou nebo by mohly být vedeny v úrovni či pod úrovní Kabelovodu nebo kabelové komory.
- (vii) Je-li Stavba umístěna nebo má být umístěna v blízkosti Kabelovodu, ve vzdálenosti menší, než jsou 2 m nebo kříží-li Stavba Kabelovod ve vzdálenosti menší, než je 0,5 m nad nebo kdekoliv pod Kabelovodem, je Stavebník povinen předložit POS k posouzení zakreslení Stavby v příčných řezech, přičemž do příčného řezu je Stavebník rovněž povinen zakreslit profil kabelové komory.

6. POVINNOSTI STAVEBNÍKA PŘI PROVÁDĚNÍ STAVBY

- (i) Stavebník je před započítím jakýchkoliv zemních prací ve vztahu ke Stavbě povinen vytýčit trasu SEK na terénu dle Příslušných požadavků a dle Stavebního zákona. S vytýčenou trasou SEK je Stavebník povinen seznámit všechny osoby, které budou anebo by mohly zemní práce ve vztahu ke Stavbě provádět. V případě porušení této povinnosti bude Stavebník odpovědný společnosti CETIN za náklady a škody, které porušením této povinnosti společnosti CETIN vzniknou a je povinen je společnosti CETIN uhradit.
- (ii) Pět (5) Pracovních dní před započítím jakýchkoliv prací ve vztahu ke Stavbě je Stavebník povinen oznámit společnosti CETIN, že zahájí práce či činnosti ve vztahu ke Stavbě. Písemné oznámení dle předchozí věty zašle Stavebník na adresu elektronické pošty POS a bude obsahovat minimálně číslo jednací Vyjádření a kontaktní údaje Stavebníka.
- (iii) Stavebník je povinen zabezpečit a zajistit SEK proti mechanickému poškození, a to zpravidla dočasným umístěním silničních betonových panelů nad kabelovou trasou SEK. Do doby, než je zajištěna a zabezpečena ochrana SEK proti mechanickému poškození, není Stavebník oprávněn přejíždět vozidly nebo stavební mechanizací kabelovou trasu SEK. Při přepravě vysokých nákladů nebo při projíždění stroji, vozidly či mechanizací pod nadzemním vedením SEK je Stavebník povinen prověřit, zda výška nadzemního vedení SEK je dostatečná a umožňuje spolehlivý a bezpečný způsob přepravy nákladu či průjezdu strojů, vozidel či mechanizace.
- (iv) Při provádění zemních prací v blízkosti SEK je Stavebník povinen postupovat tak, aby nedošlo ke změně hloubky uložení nebo prostorového uspořádání SEK. V místech, kde SEK vystupuje ze země do budovy, rozváděče, na sloup apod. je Stavebník povinen vykonávat zemní práce se zvýšenou mírou opatrnosti, výkopové práce v blízkosti sloupů nadzemního vedení SEK je Stavebník povinen provádět v takové vzdálenosti od sloupu nadzemního vedení SEK,

kteřá je dostatečná k tomu, aby nedošlo nebo nemohlo dojít k narušení stability sloupu nadzemního vedení SEK. Stavebník je povinen zajistit, aby jakoukoliv jeho činností nedošlo bez souhlasu a vědomí společnosti CETIN (a) ke změně nivelety terénu, a/nebo (b) k výsadbě trvalých porostů, a/nebo (c) ke změně rozsahu a změně konstrukce zpevněných ploch. Pokud došlo k odkrytí SEK, je Stavebník povinen SEK po celou dobu odkrytí náležitě zabezpečit proti prověšení, poškození a odcizení.

- (v) Zjistí-li Stavebník kdykoliv během provádění prací ve vztahu ke Stavbě jakýkoliv rozpor mezi údaji v projektové dokumentaci a skutečností, je povinen bezodkladně přerušit práce a oznámit zjištěný rozpor na adresu elektronické pošty POS. Stavebník není oprávněn pokračovat v pracích ve vztahu ke Stavbě do doby, než získá písemný souhlas POS s pokračováním prací.
- (vi) Stavebník není bez předchozího písemného souhlasu společnosti CETIN oprávněn manipulovat s kryty kabelových komor, jakkoliv zakrývat vstupy do kabelových komor, a to ani dočasně, vstupovat do kabelových komor, jakkoliv manipulovat s případně odkrytými prvky SEK či s jakýmkoliv jiným zařízením se SEK souvisejícím. Rovněž bez předchozího písemného souhlasu společnosti CETIN není Stavebník oprávněn umístit nad trasou Kabelovodu jakoukoliv jinou síť technické infrastruktury v podélném směru.
- (vii) Byla-li v souladu s Vyjádřením a těmito VPOSEK odkryta SEK je Stavebník povinen tři (3) Pracovní dny před zakrytím SEK písemně oznámit POS zakrytí SEK a vyzvat ho ke kontrole před zakrytím. Oznámení Stavebníka dle předchozí věty musí obsahovat minimálně předpokládaný Den zakrytí, číslo jednací Vyjádření a kontaktní údaje Stavebníka. Stavebník není oprávněn provést zakrytí do doby, než získá písemný souhlas POS se zakrytím.

7. ROZHODNÉ PRÁVO

Vyjádření a VPOSEK se řídí českým právem, zejména Občanským zákoníkem, Zákonem o elektronických komunikacích a Stavebním zákonem. Veškeré spory z Vyjádření či VPOSEK vyplývající budou s konečnou platností řešeny u příslušného soudu České republiky.

8. PÍSEMNÝ STYK

Písemným stykem či pojmem „písemně“ se pro účely Vyjádření a VPOSEK rozumí předání zpráv jedním z těchto způsobů:

- v listinné podobě;
- e-mailovou zprávou s uznávaným elektronickým podpisem dle zák. č. 297/2016 Sb., o službách vytvářejících důvěru pro elektronické transakce, v účinném znění; a/nebo e-mailovou zprávou zaslou na adresu POS;

9. ZÁVĚREČNÁ USTANOVENÍ

- (i) Stavebník, Žadatel nebo jím pověřená třetí osoba je počinaje Dnem převzetí Vyjádření povinen užít informace a data uvedená ve Vyjádření pouze a výhradně k účelu, pro který mu byla tato poskytnuta. Stavebník, Žadatel nebo jím pověřená třetí osoba není oprávněn informace a data rozmnožovat, rozšiřovat, pronajímat, půjčovat či jinak umožnit jejich užívání třetí osobou bez předchozího písemného souhlasu společnosti CETIN.
- (ii) Pro případ porušení kterékoliv z povinností Stavebníka, Žadatele nebo jím pověřené třetí osoby, založené Vyjádřením /nebo těmito VPOSEK je Stavebník, Žadatel či jím pověřená třetí osoba odpovědný za veškeré náklady a škody, které společnosti CETIN vzniknou porušením povinností Stavebníka, Žadatele nebo jím pověřené třetí osoby.

Číslo jednací: 859327/20

Číslo žádosti: 0120 991 641

Informace k vytyčení *SEK*

V případě požadavku na vytyčení *SEK* společnosti *CETIN* se, prosím, obraťte na společnosti uvedené níže:

CETIN a.s. - středisko Čechy východ

se sídlem: Českomoravská 2510/19, Libeň, 190 00 Praha 9
IČ: 04084063 DIČ: CZ04084063
kontakt: tel: 238464246 obslužná doba po-pa 7 - 15 hod

AZ GEONET - Pavel Kazda

se sídlem: Sedláčkova 1436/14, 500 02 Hradec Králové
IČ: 72885777 DIČ: CZ7308093045
kontakt: Pavel Kazda, mobil: 776020134, e-mail: azgeonet@seznam.cz

COM PLUS CZ, a.s.

se sídlem: Akademia Bedrny 365, 500 03 Hradec Králové
IČ: 25772104 DIČ: CZ25772104
kontakt: Help Desk: tel.: 472702123, mobil: 724150190, e-mail: helpdesk@complus.cz
technik: Cyril Belej tel.: 724 483 810, e-mail: cyril.belej@complus.cz

CONTENT, s.r.o.

se sídlem: Karlov 1246, 594 01 Velké Meziříčí, pobočka: Okružní 28/18, 591 01 Žďár nad Sázavou
IČ: 63492164 DIČ: CZ63492164
kontakt: Martin Kalina, tel/fax: 566521721, mobil: 777702117, e-mail: kalina@content-vm.cz,
vytycenisiti@seznam.cz

ELTER, s.r.o.

se sídlem: Straněnská 1149, 539 01 Hlinsko
IČ: 49814419 DIČ: CZ49814419
kontakt: tel.: 469312100, mobil: 731115925, e-mail: elter.hlinsko@xaz.cz
Havel Stanislav, mobil: 736778264, Chadima Zdeněk, mobil: 731115933

EMP Pardubice s.r.o.

se sídlem: Erno Košťála 957, 530 12 Pardubice
IČ: 64793150 DIČ: CZ 64793150
kontakt: Bohumil Hubálek, mobil: 602492449, e-mail: emp.pce@seznam.cz

EMIPO-energmontáže s.r.o

se sídlem: U Větrolamu 5 568 02 Svitavy
IČ: 620 65 530 DIČ: CZ 620 65 530
kontakt: Ing. Dvořák Jaroslav, mobil: 724785113, e-mail: dvorakemipo@seznam.cz
Abraham Josef, mobil: 602173802, e-mail: dvorakemipo@seznam.cz

EUROSPÓJ, v.o.s.

se sídlem: Průmyslová 387, 530 03 Pardubice
IČ: 47473991 DIČ: CZ 47473991
kontakt: Jan Matějka, tel.: 466616101, mobil: 608111234, e-mail: eurospoj@eurospoj.cz,
Petr Borovec, tel.: 466616101, mobil: 603150066, e-mail: eurospoj@eurospoj.cz

Číslo jednací: 859327/20

Číslo žádosti: 0120 991 641

Chadima Zdeněk

se sídlem: Máchova 257, 539 73 Skuteč
IČ: 01222163 DIČ:
kontakt: Zdeněk Chadima, tel: 731 115 933, e-mail: z.chadima@tiscali.cz

Karel Horský

se sídlem: Poličská 877/36, 568 02 Svitavy - Předměstí
IČ: 01377841 DIČ:
kontakt: Karel Horský, mobil: 602 483 023, e-mail: k.horsky.sy@gmail.com

K+K ELTEC, s.r.o.

se sídlem: Smetanova 997, 517 41 Kostelec nad Orlicí
IČ: 25277308 DIČ: CZ25277308
kontakt: Radovan Krsek, mobil: 603486395, e-mail: krsek@eltec.cz

Libor Kos

se sídlem: Horní Čermná 5, 561 56 Horní Čermná
IČ: 40156770 DIČ:
kontakt: Libor Kos, mobil: 737906322, e-mail: libor.kos@email.cz

Michlovský stavební s.r.o.

se sídlem: Salaš 99, 76351 Zlín
IČ: 27714080 DIČ: CZ 27714080
kontakt: STŘEDSKO HRADEC KRÁLOVÉ:
Aleš Klimt, mobil: 602482988, e-mail: klimt@michlovsky.cz
Jiří Kladivo, mobil: 602 483 021, e-mail: kladivo@michlovsky.cz
Vítězslav Škrabal, mobil: 725 277 773, e-mail: skrabal@michlovsky.cz

Milan Pospíšil

se sídlem: Topolská 742, 537 05 Chrudim
IČ: 88375072 DIČ:
kontakt: Milan Pospíšil, mobil: 725246121, email: mpospisil1@centrum.cz

Milan Šulc

se sídlem: Jamné nad Orlicí 190, PSČ: 561 65
IČ: 73655678 DIČ:
kontakt: Ing. Milan Šulc, mobil: 602482975, e-mail: sulcmilan@seznam.cz

SECURITY PARTNER, s.r.o.

se sídlem: Na Plácku 1330, Kostelec nad Orlicí
IČ: 48152871 DIČ: CZ48152871
kontakt: Ing. Roland Ságner, mobil: 777778256, e-mail: sagner@xkomfort.cz

STARMON s.r.o.

se sídlem: Průmyslová 1880, 565 01 Choceň
IČ: 49285751 DIČ: CZ49285751
kontakt: Marek Bedrníček, mobil: 605003042, e-mail: bedrnicek@starmon.cz

Číslo jednací: 859327/20

Číslo žádosti: 0120 991 641

SUPTel a.s.

se sídlem: Hřbitovní 1322/15, 312 16 Plzeň

IČ: 25229397

DIČ: CZ25229397

kontakt: Vlastimil Koudelka, mobil: 725277777, e-mail: koudelka@suptel.cz

Telsit s.r.o.

se sídlem: K Dolíkám 125, 503 11 Hradec Králové 15

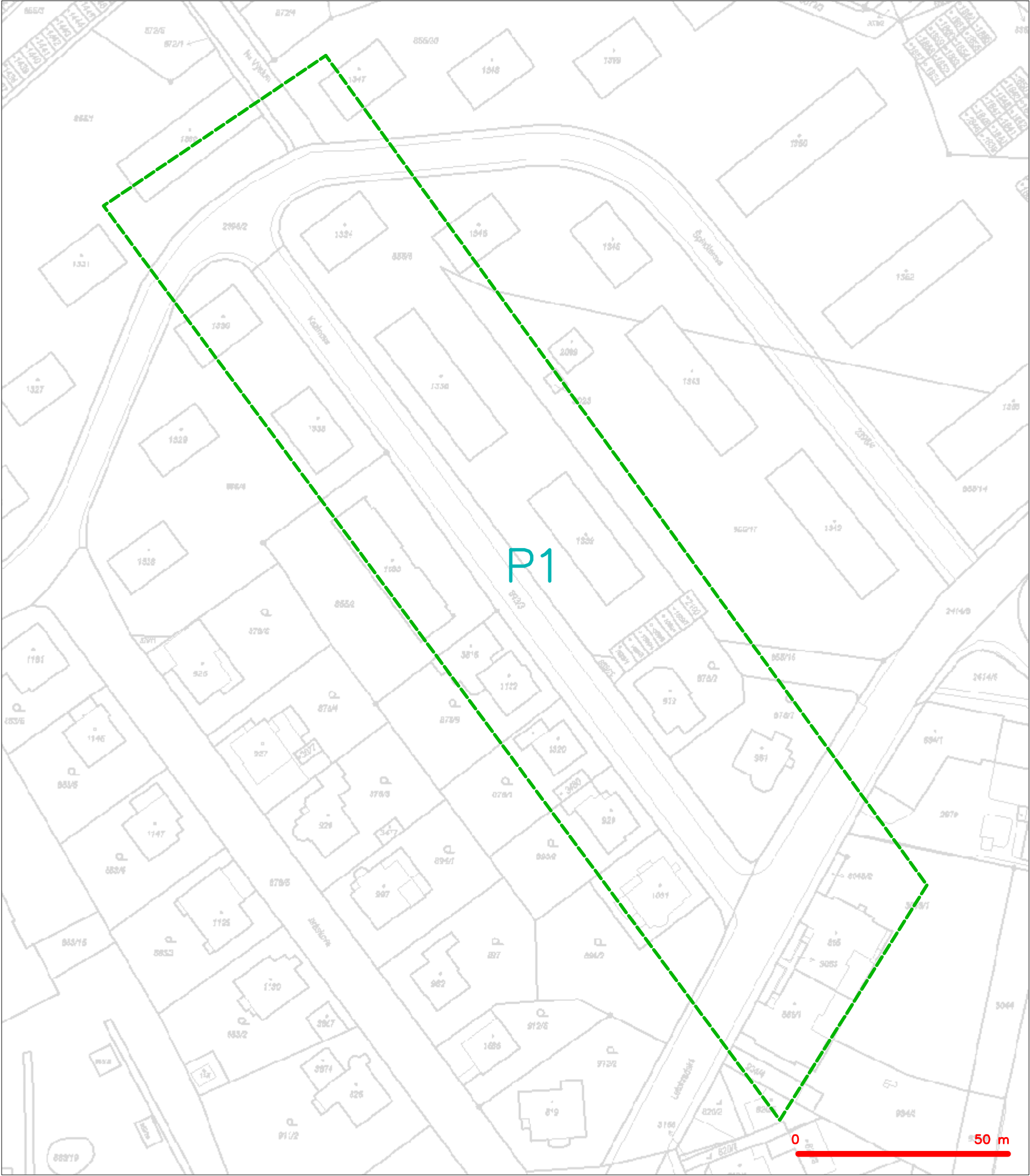
IČ: 62025384

DIČ: CZ62025384

kontakt: Petr Novák, mobil: 603592292, e-mail: novak@telsit.cz

Miroslav Kodrle, mobil: 603593934, e-mail: kodrle@telsit.cz

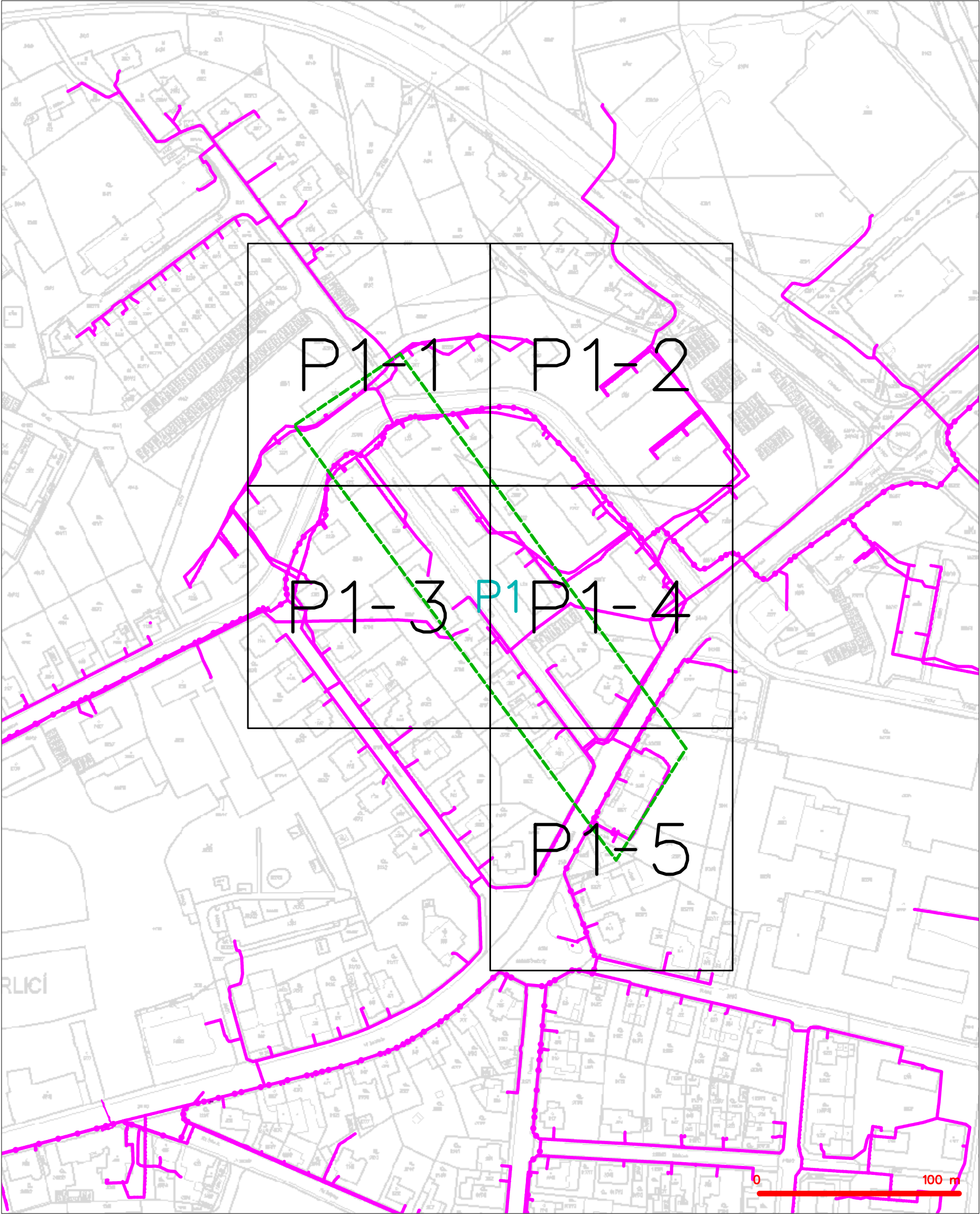
SITUAČNÍ VÝKRES - ZÁJMOVÉ ÚZEMÍ



LEGENDA
----- hranice zájmového území k vyjádření

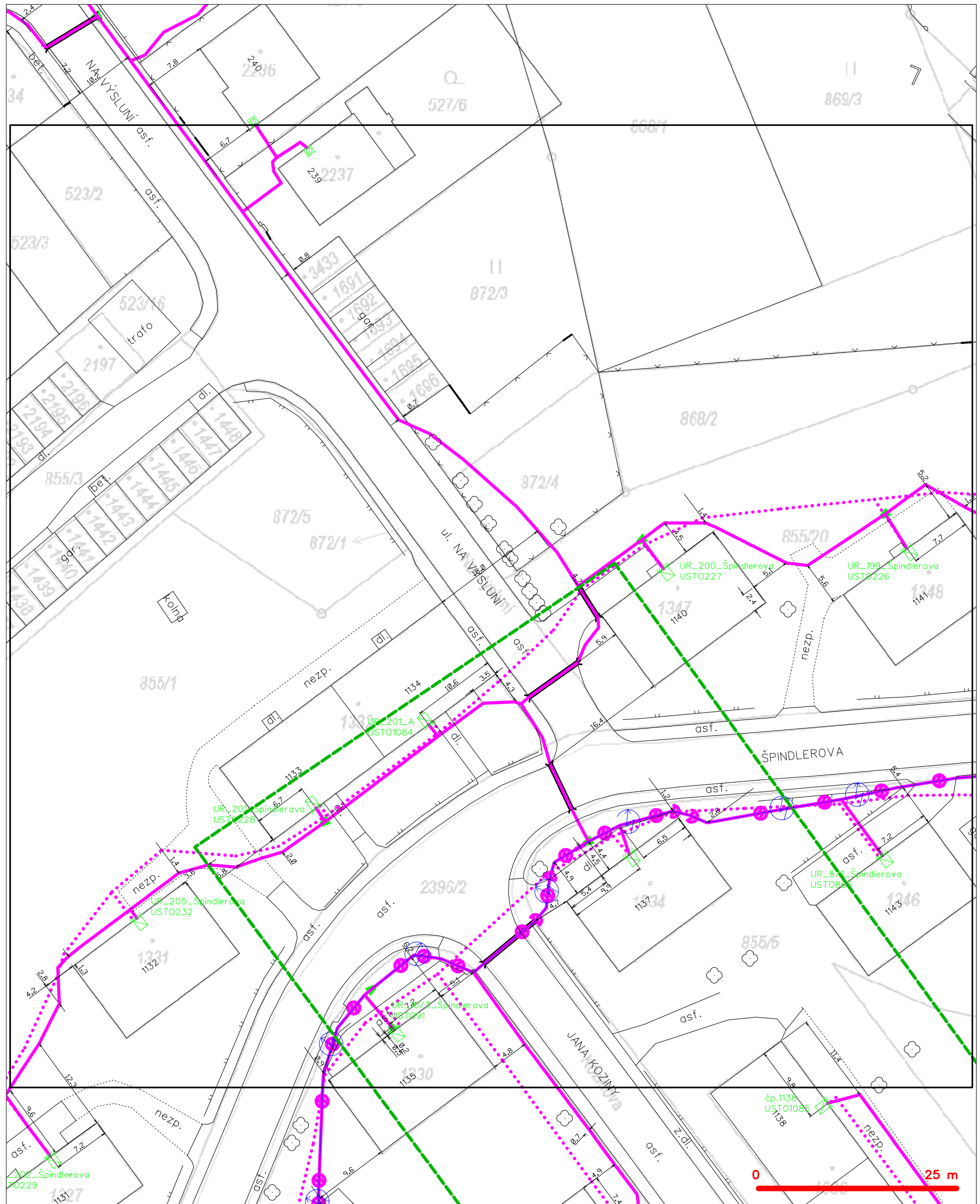

CETIN a.s.
Českomoravská 2510/19, Libeň
190 00 Praha 9
DIČ: CZ04084063
102

SITUAČNÍ VÝKRES - POLYGON 1



LEGENDA	
	hranice zájmového území k vyjádření
	NV přípojka, území s NV přípojkou CETIN
	zaměřený průběh metalického kabelu
	zaměřený průběh optického kabelu, HDPE trubky nebo souběh optického a metalického kabelu
	nezaměřený průběh metalického kabelu
	nadzemní síť cizí
	nezaměřený průběh optického kabelu, HDPE trubky nebo souběh optického a metalického kabelu
	radiové síť, ochranné pásmo radiové sítě
	nadzemní síť
	neprovazované síť
	podzemní síť cizí
	sítě s NV
	nezaměřený průběh optického kabelu, HDPE trubky nebo souběh optického a metalického kabelu
	radiové síť, ochranné pásmo radiové sítě
	nadzemní síť
	neprovazované síť
	podzemní síť cizí
	sítě s NV
	nezaměřený průběh optického kabelu, HDPE trubky nebo souběh optického a metalického kabelu
	radiové síť, ochranné pásmo radiové sítě
	nadzemní síť
	neprovazované síť
	podzemní síť cizí
	sítě s NV

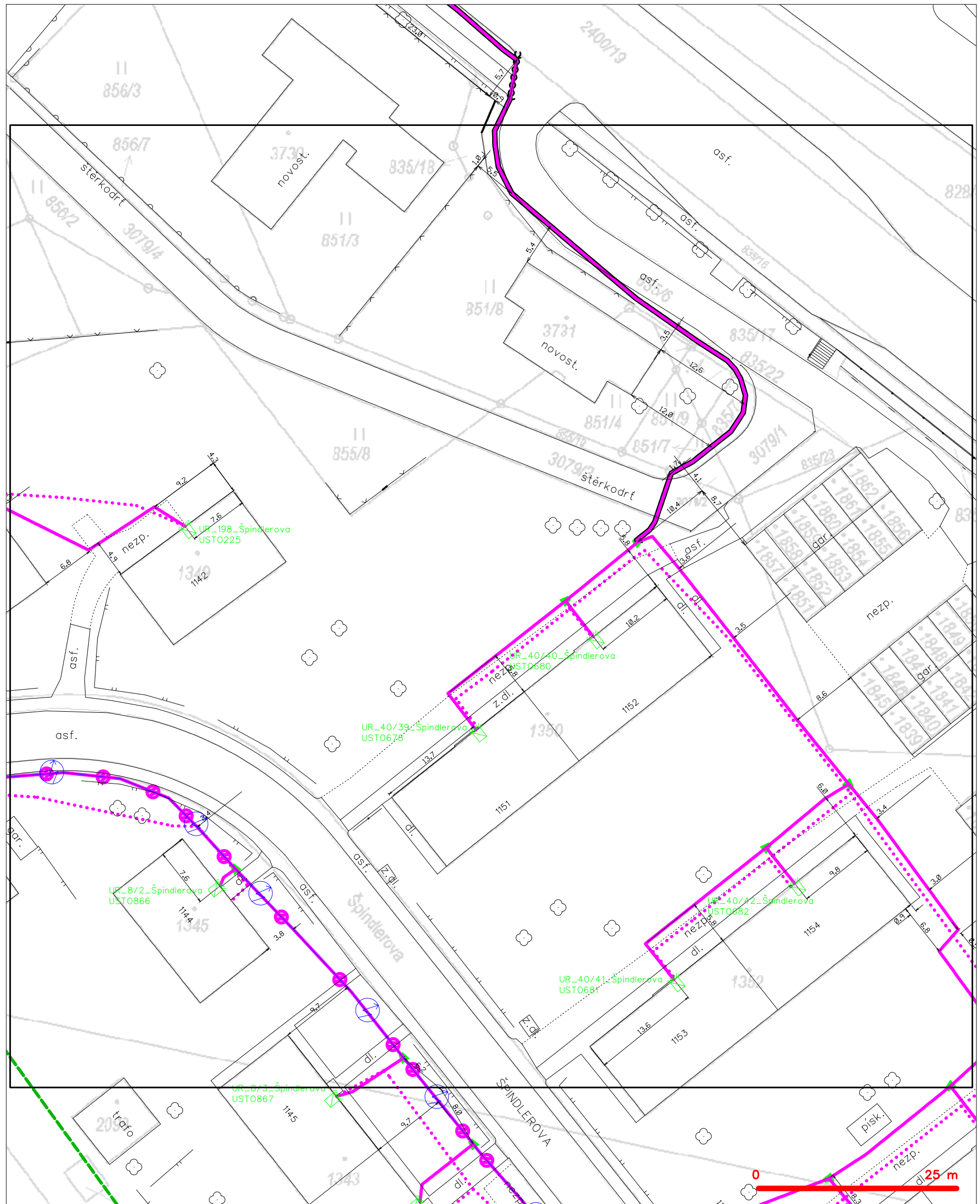
SITUAČNÍ VÝKRES - POLYGON 1, list kladu P1-1



LEGENDA

- | | | | |
|---|---|---|---|
| — | hranice zájmového území k vyjádření | — | nezaměřený průběh optického kabelu, HDPE trubky |
| — | NV přípojka, území s NV přípojkou CETIN | — | nebo souběh optického a metalického kabelu |
| — | zaměřený průběh metalického kabelu | — | radiové sítě, ochranné pásmo radiové sítě |
| — | zaměřený průběh optického kabelu, HDPE trubky | — | nadzemní sítě |
| — | nebo souběh optického a metalického kabelu | — | neprovozované sítě |
| — | nezaměřený průběh metalického kabelu | — | podzemní sítě cizí |
| — | nadzemní sítě cizí | — | sítě s NV |
- kolektor, kabelovod
 podzemní sítě cizí
 sítě s NV

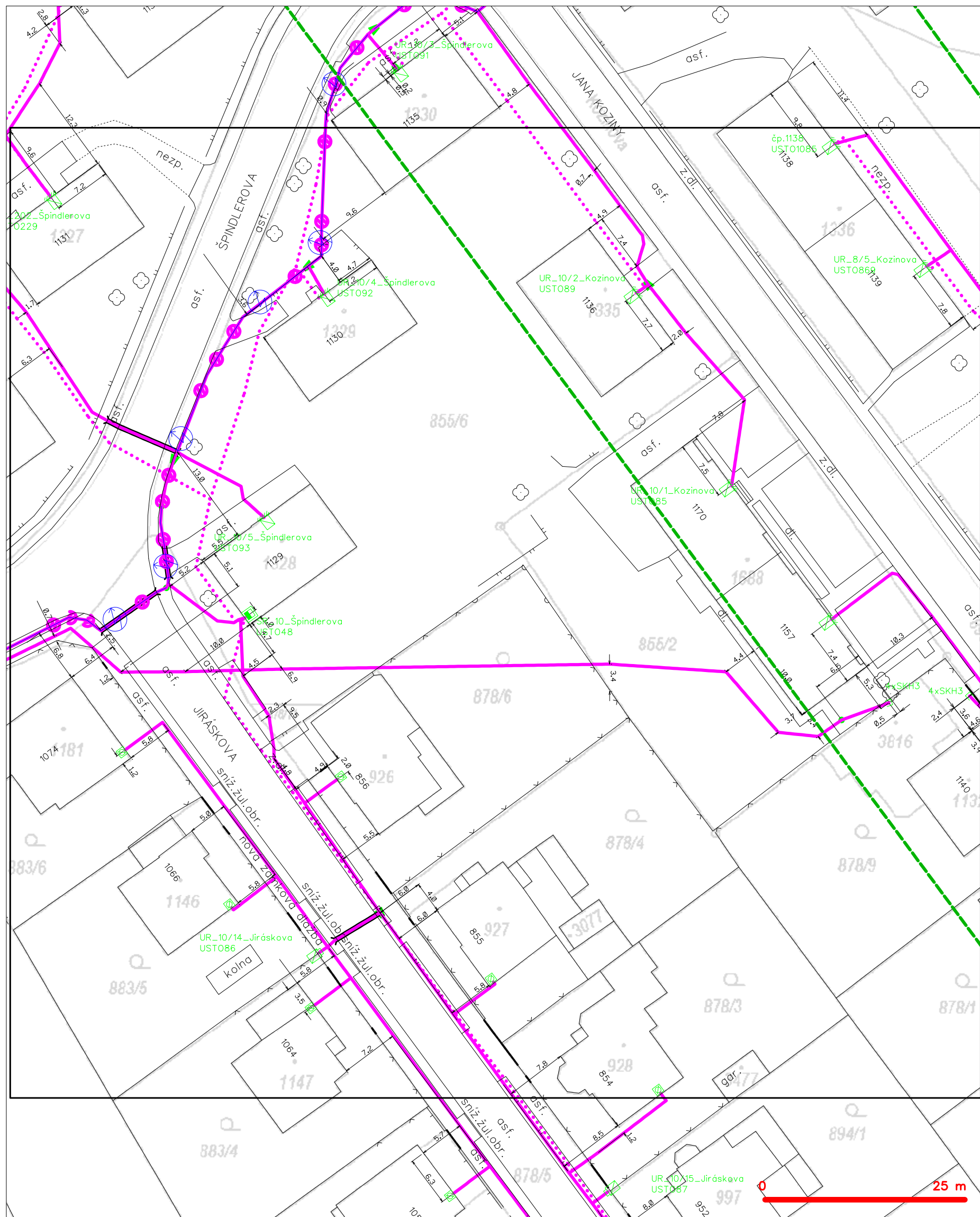
SITUAČNÍ VÝKRES - POLYGON 1, list kladu P1-2



LEGENDA

- | | |
|--|--|
| <ul style="list-style-type: none"> hranice zájmového území k vyjádření NV přípojka, území s NV přípojkou CETIN zaměřený průběh metalického kabelu zaměřený průběh optického kabelu, HDPE trubky nezaměřený průběh optického a metalického kabelu nezaměřený průběh metalického kabelu nadzemní síť cizí | <ul style="list-style-type: none"> nezaměřený průběh optického kabelu, HDPE trubky nebo souběh optického a metalického kabelu radiové sítě, ochranné pásmo radiové sítě nadzemní síť neprovázané sítě podzemní síť cizí sítě s NV |
|--|--|
- kolektor, kabelovod

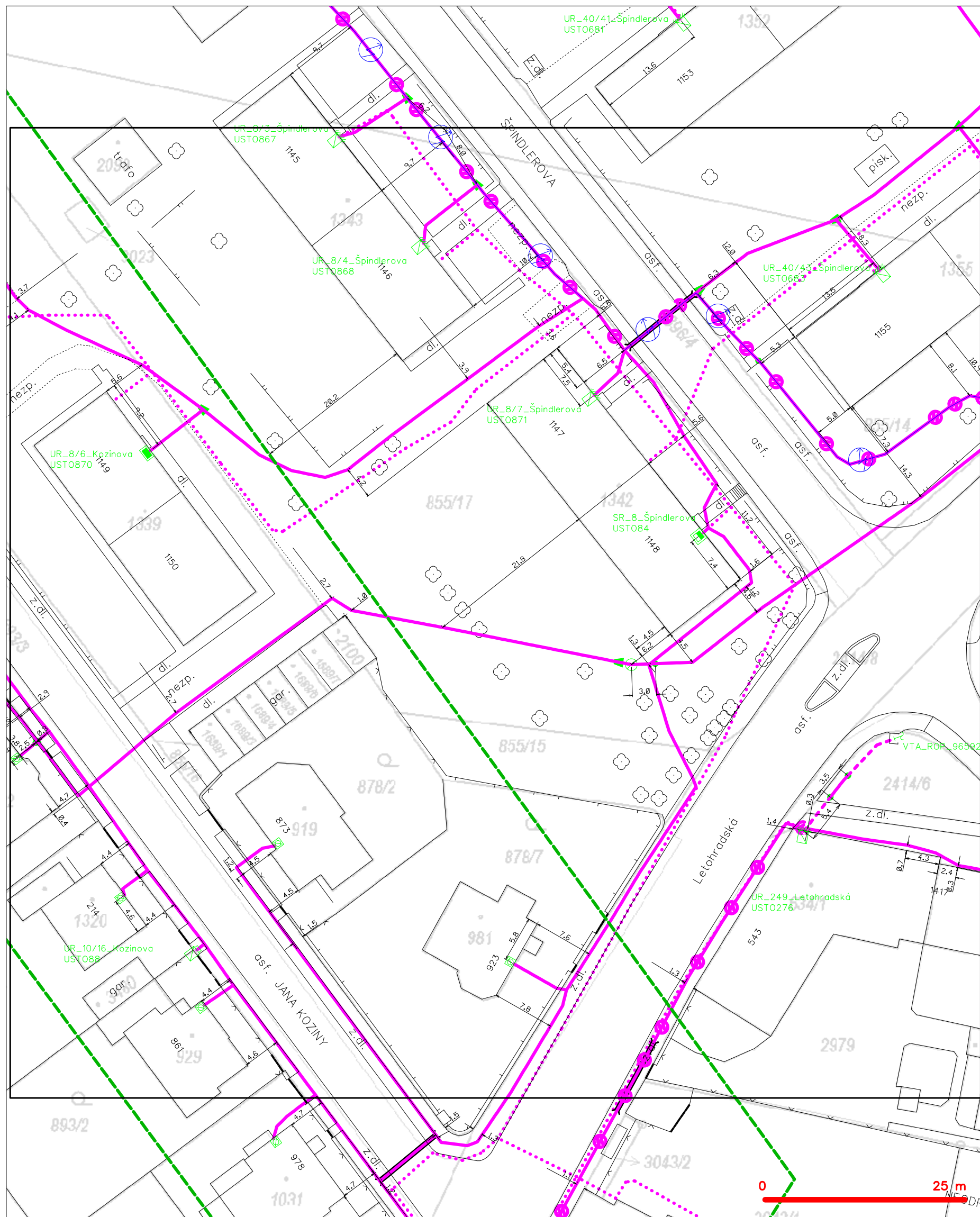
SITUAČNÍ VÝKRES - POLYGON 1, list kladu P1-3



LEGENDA

- | | |
|---|---|
| — hranice zájmového území k vyjádření | — nezaměřený průběh optického kabelu, HDPE trubky |
| — NV přípojka, území s NV přípojkou CETIN | — nebo souběh optického a metalického kabelu |
| — zaměřený průběh metalického kabelu | — radiové sítě, ochranné pásmo radiové sítě |
| — zaměřený průběh optického kabelu, HDPE trubky | — nadzemní sítě |
| — nebo souběh optického a metalického kabelu | — neprovozované sítě |
| — nezaměřený průběh metalického kabelu | — podzemní sítě cizí |
| — nadzemní sítě cizí | — síť s NV |
| | — kolektor, kabelovod |

SITUAČNÍ VÝKRES - POLYGON 1, list kladu P1-4

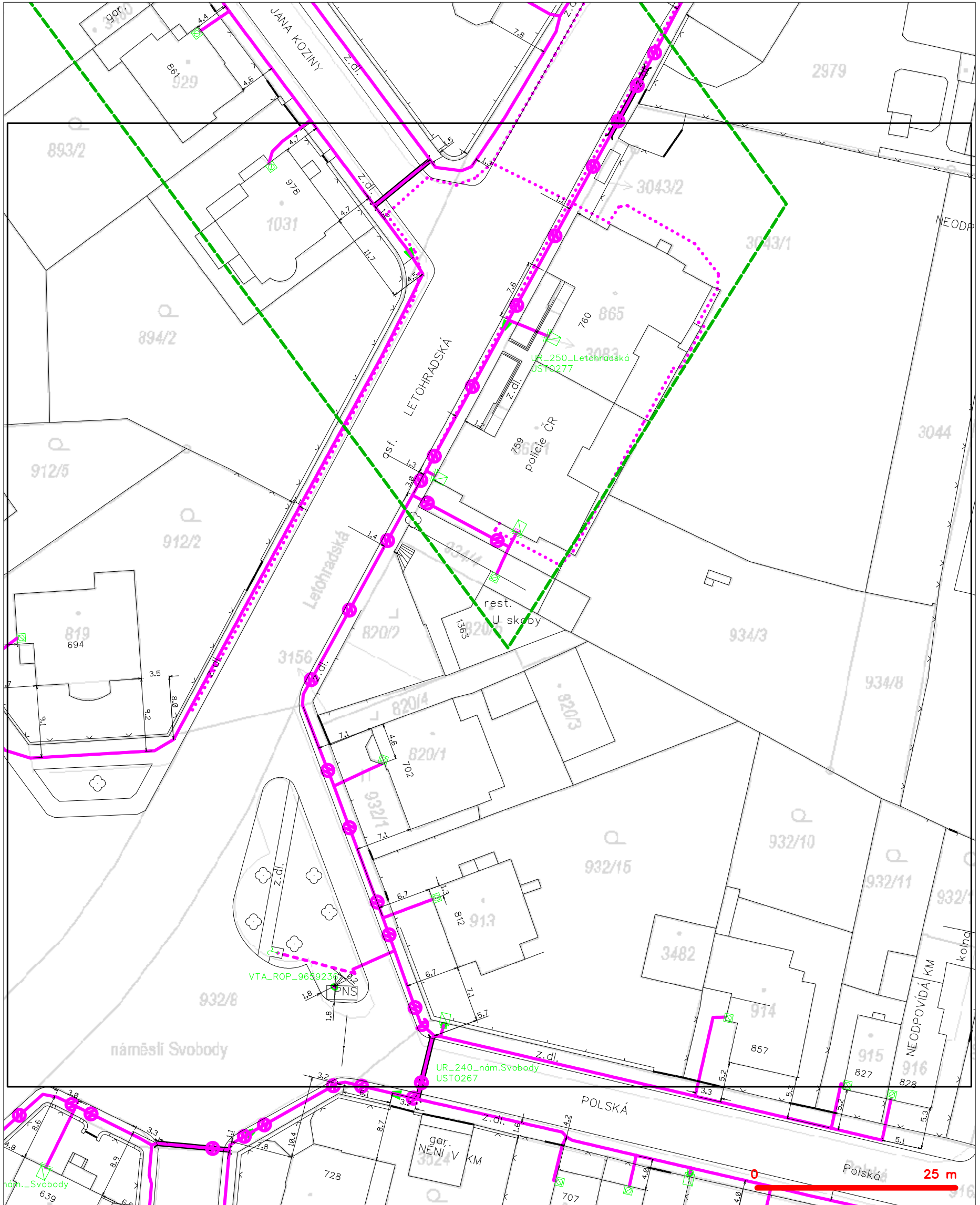


LEGENDA

- | | | | |
|---|---|---|---|
| — | hranice zájmového území k vyjádření | — | nezaměřený průběh optického kabelu, HDPE trubky |
| — | NV přípojka, území s NV přípojkou CETIN | — | nebo souběh optického a metalického kabelu |
| — | zaměřený průběh metalického kabelu | — | radiové sítě, ochranné pásmo radiové sítě |
| — | zaměřený průběh optického kabelu, HDPE trubky | — | nadzemní sítě |
| — | nebo souběh optického a metalického kabelu | — | neprovazované sítě |
| — | nezaměřený průběh metalického kabelu | — | podzemní sítě cizí |
| — | nadzemní sítě cizí | — | sítě s NV |

☐=== kolektor, kabelovod

SITUAČNÍ VÝKRES - POLYGON 1, list kladu P1-5



LEGENDA

- | | | | |
|----------------------------------|---|-------------------------------|---|
| --- (green dashed) | hranice zájmového území k vyjádření | --- (blue dashed with circle) | nezaměřený průběh optického kabelu, HDPE trubky |
| --- (blue dashed) | NV přípojka, území s NV přípojkou CETIN | --- (blue dashed with square) | nebo souběh optického a metalického kabelu |
| --- (magenta solid) | zaměřený průběh metalického kabelu | --- (blue dashed with cross) | radiové sítě, ochranné pásmo radiové sítě |
| --- (magenta solid with circle) | zaměřený průběh optického kabelu, HDPE trubky | --- (blue dashed with cross) | nadzemní sítě |
| --- (magenta dashed) | nebo souběh optického a metalického kabelu | --- (blue dashed with cross) | neprovazované sítě |
| --- (magenta dashed with circle) | nezaměřený průběh metalického kabelu | --- (blue dashed with cross) | podzemní sítě cizí |
| --- (magenta dashed with circle) | nadzemní sítě cizí | --- (blue dashed with cross) | sítě s NV |
| | | [] (blue dashed) | kolector, kabelovod |

Městský úřad Ústí nad Orlicí

Odbor životního prostředí

Vaše č.j.:
Ze dne:

Poř.č. 192

Naše č.j.: **MUUO/43927/2020/ŽP/vel**
Číslo spisu: ZP-OH 6719/2020
Poč. listů: 2
Poč. příloh: 0
Poč. lis. př.: 0

Vyřizuje: Lenka Velínská
Tel: 465 514 263
E-mail: velinska@muuo.cz
Datum: 22.12.2020
Místo: Ústí nad Orlicí

ZÁVAZNÉ STANOVISKO

Městský úřad Ústí nad Orlicí jako příslušný orgán veřejné správy v oblasti odpadového hospodářství věcně příslušný podle ustanovení § 79 odst. 4 zákona č. 185/2001 Sb., o odpadech a změně některých dalších zákonů, ve znění pozdějších předpisů (*dále jen zákon o odpadech*), místně příslušný podle ustanovení § 11 odst. 1 písm. b) zákona č. 500/2004 Sb., správní řád, ve znění pozdějších předpisů (*dále je správní řád*), v souladu s ustanovením § 149 odst. 1 správního řádu a § 4 odst. 2 písm. a) zákona č. 183/2006 Sb., o územním plánování a stavebním řádu (stavební zákon), ve znění pozdějších předpisů (*dále jen stavební zákon*) na základě žádosti o závazné stanovisko z hlediska nakládání s odpady, vydává pro investora stavby Tepvos spol. s r.o., IČ 25945793, se sídlem Královehradecká 1566, Ústí nad Orlicí, zastoupené zpracovatelem projektové dokumentace, společností M Projekt CZ s.r.o., IČ 03508544, se sídlem 17. listopadu 1020, Ústí nad Orlicí, toto **souhlasné závazné stanovisko** ke stavbě:

Název stavby : Ústí nad Orlicí – obnova vodovodu v ul. Kozinova, k.ú. Ústí nad Orlicí
Pozemky dotčené stavbou: p.p.č. 855/2, 855/5, 855/6, 893/3 a 2396/2 v k.ú. Ústí nad Orlicí
Investor : Tepvos spol. s r.o., IČ 25745793, Královehradecká 1566, Ústí nad Orlicí
Předložená dokumentace: pro společné povolení
Projektant stavby: M Projekt CZ s.r.o., IČ 03508544

Podmínky závazného stanoviska:

1. Nekontaminovaná zemina vytěžená během stavební činnosti bude použita ve svém přirozeném stavu pouze v místě stavby. Využití mimo místo stavby se řídí vyhláškou č. 294/2005 Sb.
2. O odpadech vznikajících v průběhu stavby a způsobu jejich odstranění nebo využití bude původcem vedena průběžná evidence o odpadech a způsobech nakládání s nimi v rozsahu stanoveném zákonem o odpadech a prováděcím právním předpisem, kterou investor při kontrolních prohlídkách v průběhu stavby nebo po ukončení stavební činnosti předloží odboru životního prostředí Městského úřadu Ústí nad Orlicí.

Závazné stanovisko se vztahuje rovněž na dodavatele prací, kteří musí být před realizací záměru držitelem závazného stanoviska prokazatelným způsobem poučení o všech jeho podmínkách.

Odůvodnění

Městský úřad Ústí nad Orlicí obdržel dne 21.12.2020 písemnou žádost společnosti M Projekt CZ s.r.o., IČ 03508544, se sídlem 17. listopadu 1020, Ústí nad Orlicí, která zastupuje investora stavby společnost Tepvos spol. s r.o., IČ 25945793, Královehradecká 1566, Ústí nad Orlicí, o vydání závazného stanoviska podle § 79 odst. 4 zákona o odpadech ke stavbě "Ústí nad Orlicí – obnova vodovodu v ulici Kozinova, k.ú. Ústí nad Orlicí".

adresa: Sychrova 16, 562 24 Ústí nad Orlicí
tel.: +420 465 514 111
fax: +420 465 525 563

IČ:00279676 DIČ: CZ00279676
email: podatelna@muuo.cz
web: <http://www.ustinadorlici.cz>

bankovní spojení:
KB Ústí nad Orlicí, č.ú.: 19-420611/0100
ID datové schránky: bxcbbwmg

Městský úřad Ústí nad Orlicí jako dotčený orgán státní správy v oblasti odpadového hospodářství podle ustanovení § 4 odst. 2 stavebního zákona a § 79 odst. 4 zákona o odpadech posoudil žádost a přiložené doklady z hlediska jejich souladu s povinnostmi vyplývajícími ze zákona o odpadech a jeho prováděcích předpisů.

Z předložené žádosti vyplývá, že během stavby bude investor, jako původce, s odpady nakládat v souladu s platnou legislativou.

Podmínka č. 1 je stanovena z důvodu zachování hierarchie způsobů nakládání s odpady a upřednostnění předcházení vzniku odpadů na základě ustanovení § 9a, zákona o odpadech. Při dodržení této podmínky nebude na vytěženou nekontaminovanou zeminu pohlíženo jako na odpad v souladu s ustanovením § 3 zákona o odpadech.

Podmínka č. 2 byla stanovena pro zajištění kontroly skutečného nakládání s odpady během realizace záměru a plnění povinností původce ve smyslu ustanovení § 16 odst. 1 písm. g zákona o odpadech.

Dále upozorňujeme, že nekontaminované materiály (např. stavební dřevo, cihla, taška pálená), pro které má původce využití, není důvod považovat za odpady a tedy je k nim zařazovat a vést je v evidenci odpadů. Takové využitelné a neznečištěné, či jinak nekontaminované materiály, může využít původce sám, nebo je předat k nezávadnému využití jiné osobě. Zdůrazňujeme však, že využití zbylých materiálů nesmí být jakýmkoli způsobem škodlivé pro životní prostředí (a tedy v rozporu s platnou legislativou na ochranu ŽP).

Odpady vznikající ze základních minerálních stavebních materiálů (např. železobetonové konstrukce, tvárnice, cihly) je doporučeno mechanicky (fyzikálně) upravit na recyklát a ten dále využít, buď jako stavební výrobek v souladu se zvláštními právními předpisy, nebo materiálově využít jako upravený stavební odpad v místě k tomu určenému, např. k uzavírání a rekultivacím skládek, k zavážení vytěžených povrchových dolů, lomů a pískoven apod. v souladu s požadavky § 12, § 13 a § 14 vyhlášky č. 294/2005 Sb., o podmínkách ukládání odpadů na skládky a jejich využívání na povrchu terénu a změně vyhlášky č. 383/2001 Sb., o podrobnostech nakládání s odpady, ve znění pozdějších předpisů.

Na základě uvedených skutečností správní orgán v oblasti odpadového hospodářství konstatuje, že realizace záměru není v rozporu s platnou legislativou na úseku odpadového hospodářství a že s odpady bude nakládáno v souladu s povinnostmi vyplývajícími ze zákona o odpadech a z jeho prováděcích právních předpisů.

Obsah závazného stanoviska je závazný pro výrokovou část rozhodnutí správního orgánu (stavebního nebo báňského úřadu).

Poučení

Proti tomuto závaznému stanovisku, které není samostatným rozhodnutím, se nelze odvolat. Odvolání proti obsahu závazného stanoviska lze podat až po vydání samostatného správního rozhodnutí ve věci samé odvoláním proti tomuto správnímu rozhodnutí, v rámci něhož lze napadnout celé závazné stanovisko nebo jeho část.

Mgr. Tomáš Kopecký, v.r.
vedoucí odboru životního prostředí

„Otisk úředního razítka“

za správnost vyhotovení
Lenka Velínská
oprávněná úřední osoba

adresa: Sychrova 16, 562 24 Ústí nad Orlicí
tel.: +420 465 514 111
fax: +420 465 525 563

IČ:00279676 DIČ: CZ00279676
email: podatelna@muuo.cz
web: <http://www.ustinadorlici.cz>

Digitálně podepsal Lenka Velínská
Datum: 28.12.2020 07:35:12 +01:00
KB Ústí nad Orlicí, č.ú.: 19-420611/0100
ID datové schránky: bxcbwmg



Pomáhat a chránit

KRAJSKÉ ŘEDITELSTVÍ POLICIE PARDUBICKÉHO KRAJE

Územní odbor Ústí nad Orlicí
Dopravní inspektorát

Č. j. KRPE-93737-1/ČJ-2020-171106

Ústí nad Orlicí 29. prosince 2020

Počet stran: 2

M Projekt CZ s.r.o..
17. listopadu 1020
Ústí nad Orlicí**Ústí nad Orlicí - obnova vodovodu v ul. Kozinova k. ú. Ústí nad Orlicí - závazné stanovisko**

Na Krajské ředitelství policie Pardubického kraje, Územní odbor Ústí nad Orlicí, Dopravní inspektorát byla dne 21.12.2020 doručena Vaše žádost o stanovisko k umístění inženýrských sítí. Dopravní inspektorát Policie ČR Ústí nad Orlicí jako orgán státní správy ve věcech bezpečnosti a plynulosti silničního provozu na pozemních komunikacích ve smyslu ust. § 2 zákona č. 273/2008 Sb., o Policii České republiky, ve znění pozdějších předpisů, ve smyslu § 1 zákona č. 12/1997 Sb., o bezpečnosti a plynulosti silničního provozu, s odkazem na ust. § 124 odst. 1 odst. 11 písm. e) zákona č. 361/2000 Sb., o provozu na pozemních komunikacích a o změnách některých zákonů, v platném znění

S O U H L A S Í

dle § 25 odst. 1 písm. d) zákona č. 13/1997 Sb., o pozemních komunikacích v úplném znění pozdějších předpisů, s předloženou dokumentací k územnímu řízení a stavebnímu povolení na akci: "Ústí nad Orlicí - obnova vodovodu v ul. Kozinova k. ú. Ústí nad Orlicí ", při dodržení těchto podmínek:

1. Pokud při umístění inženýrských sítí a jiných nadzemních nebo podzemních vedení všeho druhu v silničním pozemku, na něm nebo mostních objektech dojde k užití komunikací jiným než obvyklým způsobem, nebo účelům a může-li při tom dojít k ovlivnění bezpečnosti a plynulosti silničního provozu, bude zhotovitelem zažádán příslušný stavební úřad o vydání Rozhodnutí k provádění stavebních prací dle § 25 odst. 6 písm. d) zákona č. 13/1997 Sb., o pozemních komunikacích. Návrh stanovení přechodné úpravy projedná s Policií ve smyslu ust. § 77 odst. 3 výše uvedeného zákona č. 361/2000 Sb., silniční správní orgán. Vždy bude k písemné žádosti předložen grafický návrh trvalého dopravního značení.

Tvardkova 1191
562 27 Ústí nad Orlicí

www.policie.cz

Tel.: 974 580 250
E-mail: epodatelna.policie@pcr.cz
ID DS: ndihp32

2. Zákres polohy vedení v naší správě vám poskytne : Policie ČR, Krajské ředitelství Pardubického kraje, OKTI, Na Spravedlnosti 2516, 530 48 Pardubice.

Pokud budou výše uvedené podmínky splněny, lze konstatovat, že uložení sítí bude odpovídat obecným požadavkům na bezpečnost a plynulost provozu na pozemních komunikacích

Zpracoval:
por. Jiří Kaplan, DiS.
974580258

npor. Ing. Pavel Mikulecký
komisař, vedoucí DI

Jiří Kaplan, DiS. 29.12.2020 13:17:32
Digitálně podepsal:
Jiří Kaplan, DiS.
POLICIE ČESKÉ REPUBLIKY
Důvod: Z rozkazu



Městský úřad Ústí nad Orlicí
Stavební úřad

Vaše č.j.:
Ze dne: 20.12.2020

Naše č.j.: **MUÚO/43928/2020/SÚ/franz**
Číslo spisu: 211/2020
Spis. značka: ZSUP/211/2020
Poč. listů: 1
Poč. příloh: 0
Poč. lis. př.: 0

Vyřizuje: Lukáš Franz
Tel: 465 514 253
E-mail: franz@muuo.cz
Datum: 30.12.2020
Místo: Ústí nad Orlicí

M Projekt CZ s.r.o.
17. listopadu 1020
562 01 ÚSTÍ NAD ORLICÍ

Sdělení ke stavebnímu záměru „Ústí nad Orlicí – obnova vodovodu v ulici Kozinova“.

Stavební úřad Městského úřadu Ústí nad Orlicí, jako orgán územního plánování příslušný podle § 6 odst. 1 písm. e) zákona č. 183/2006 Sb., o územním plánování a stavebním řádu (stavební zákon), ve znění pozdějších předpisů, dále jen („stavební zákon“) obdržel dne 20.12.2020 žádost o vydání závazného stanoviska ke stavebnímu záměru „Ústí nad Orlicí – obnova vodovodu v ulici Kozinova“ na pozemcích p.p.č. 855/2, p.p.č. 855/5, p.p.č. 855/6, p.p.č. 893/3, p.p.č. 2396/2 v katastrálním území a obci Ústí nad Orlicí. K uvedené žádosti sdělujeme:

Orgány územního plánování vydávají podle § 96b stavebního zákona k jednotlivým stavebním záměrům závazná stanoviska. Podmínkou pro vydání závazného stanoviska dle § 96b stavebního zákona je také naplnění podmínky odst. 1 tohoto ustanovení, a to, že závazné stanovisko vydává orgán územního plánování k záměrům, které vyvolají změny v území (změnou v území se rozumí změna jeho využití nebo prostorového uspořádání). Dle předložených podkladů je stavebním záměrem řešena obnova vodovodního řádu v ulici Kozinova, kdy v rámci této obnovy nedojde k dotčení jiných pozemků, než těch, které jsou dotčeny stávajícím vodovodem. S ohledem na tyto skutečnosti orgán územního plánování sděluje, že záměr nevyvolá změny v území a nevyžaduje tedy vydání závazného stanoviska orgánu územního plánování.

Petr Marčík v.r.
vedoucí stavebního úřadu

Lukáš Franz
oprávněná úřední osoba

Doručí se (do datové schránky):

M Projekt CZ s.r.o., 17. listopadu 1020, 562 01 Ústí nad Orlicí, id: j2briir

adresa: Sychrova 16, 562 24 Ústí nad Orlicí
tel.: +420 465 514 111
fax: +420 465 525 563

IČ: 00279676 **DIČ:** CZ00279676
email: podatelna@muuo.cz
web: <http://www.ustinadorlici.cz>

Digitálně podepsal Lukáš Franz
Datum: 30.12.2020 10:43:07 +01:00
Důvod: sdělení
Místo: stavební úřad

bankovní spojení:
KB Ústí nad Orlicí, č.ú.: 19-420611/0100
ID datové schránky: bxcbwmg

TELEFON 495 088 111
E-MAIL labe@pla.cz
IČO 70890005
DIČ CZ70890005
IDDS dbyt8g2
Obchodní rejstřík vedený u KS v Hradci Králové,
oddíl A, vložka 9473

M Projekt CZ s.r.o.
17. listopadu 1020
562 01 Ústí nad Orlicí

VÁŠ DOPIS Č.J. / ZE DNE

ČÍSLO JEDNACÍ
PLa/2020/057601

VYŘIZUJE/LINKA
Petra Kacálková/671

HRADEC KRÁLOVÉ
31.12.2020

Ústí nad Orlicí – obnova vodovodu v ul. Kozinova

Dne 21.12.2020 jsme obdrželi Vaši žádost o stanovisko k dokumentaci pro společné řízení na výše uvedenou akci. Podle předložené dokumentace se jedná o obnovu stávajícího vodovodu v ul. Kozinova v Ústí nad Orlicí, a to včetně přepojení domovních vodovodních přípojek.

Při výstavbě nedojde ke styku s pozemkem, vodním tokem ani s jiným zařízením ve správě Povodí Labe, státní podnik.

Stavba se nachází ve vodním útvaru HSL_0710 - Tichá Orlice od toku Dobroučka po tok Třebovka, na souřadnicích (S-JTSK) Y: 603650, X: 1072697.

K navrhovanému záměru vydáváme následující **stanovisko správce povodí:**


- a) **Z hlediska zájmů daných platným Národním plánem povodí Labe a Plánem dílčího povodí Horního a středního Labe (ustanovení § 24 až 26 vodního zákona)** je uvedený záměr možný, protože lze předpokládat, že záměrem nedojde ke zhoršení chemického stavu a ekologického stavu / potenciálu dotčených útvarů povrchových vod a chemického stavu a kvantitativního stavu útvarů podzemních vod, a že nebude znemožněno dosažení jejich dobrého stavu / potenciálu.

Toto hodnocení vychází z posouzení souladu předmětného záměru s výše uvedenými platnými dokumenty.

- b) **Z hlediska dalších zájmů sledovaných vodním zákonem** souhlasíme s navrženým záměrem bez připomínek.

Toto stanovisko, které je podkladem pro vydání rozhodnutí nebo jiného opatření vodoprávního nebo jiného správního úřadu, nebo samosprávného orgánu, platí 2 roky od data jeho vydání, pokud v této době nebylo využito pro vydání platného rozhodnutí nebo jiného opatření správními nebo samosprávnými orgány.

Mgr. Petr Ferbar
vedoucí odboru
péče o vodní zdroje



KUPAX00WD0NK

KRAJSKÝ ÚŘAD
Pardubického kraje
odbor životního prostředí a zemědělství

Naše značka: 544/2021/OŽPZ/Zi
Spisová značka: 94402/2020/OŽPZ
Vyřizuje: Mgr. M. Zíková
Telefon: 466 026 423
E-mail: marketa.zikova@pardubickykraj.cz
Vyhотовeno: v Pardubicích 05.01.2021

M Projekt CZ s. r. o.
(DS)

Záměr: „Ústí nad Orlicí – obnova vodovodu v ul. Kozinova, k. ú. Ústí nad Orlicí“ – stanovisko

Krajskému úřadu Pardubického kraje (dále též OOP) byla dne 22. 12. 2020 doručena žádost o vydání stanoviska dle ustanovení § 45i odst. 1 zákona č. 114/1992 Sb., o ochraně přírody a krajiny, ve znění pozdějších předpisů (dále jen zákon), k záměru „Ústí nad Orlicí – obnova vodovodu v ul. Kozinova, k. ú. Ústí nad Orlicí“.

V předmětné věci vydává Krajský úřad Pardubického kraje jako orgán příslušný dle ustanovení § 77a odst. 4 písm. n) zákona toto stanovisko:

Předložený záměr **nemůže mít významný vliv** na vymezené ptačí oblasti ani na evropsky významné lokality.

Odůvodnění:

Předmětem záměru je obnova stávajícího vodovodu v ul. Kozinova v Ústí nad Orlicí včetně přepojení domovních vodovodních přípojek. Stavba bude umístěna na pozemcích č. 855/2, 855/5, 855/6, 893/3 a 2396/2 v k. ú. Ústí nad Orlicí.

Podkladem pro vydání tohoto stanoviska jsou:

Žádost žadatele a projektová dokumentace, která byla součástí podané žádosti.

Záměr je dle názoru OOP možné považovat za takový, jehož realizace nemá vliv na okolí, tzn., že jeho vliv je pouze lokální, omezený pouze na uvedenou lokalitu a uvedený pozemek.

Nejbližší (cca 1,4 km) evropsky významná lokalita je lokalita Vadětín-Lanšperk. Předmětem ochrany je zde chasmodytická vegetace vápničných skalnatých svahů a bučiny asociace *Asperulo-Fagetum*. Nejbližší (cca 16,3 km) ptačí oblast je Kralický Sněžník. Předmětem ochrany je zde chřástal polní a jeho biotop. Ohrožení těchto lokalit spočívá zejména v přímém rušení předmětů ochrany; poškozování jejich biotopů – míst pro rozmnožování, zimování či hibernaci; ničení či poškozování přírodních stanovišť, migračních koridorů apod. Vzhledem k charakteru záměru, charakteru předpokládaných nežádoucích vlivů (potenciální znečištění a hluk), ploše ovlivněné možnými negativními vlivy (maximálně desítky metrů), považuje OOP uvedené za dostatečné pro to, aby mohl být vyloučen významný negativní vliv záměru na evropsky významné lokality a ptačí oblasti.

Krajský úřad Pardubického kraje posoudil záměr, jeho umístění a rozsah a dospěl k závěru, že výše uvedený záměr nemůže mít významný vliv na vymezené ptačí oblasti ani evropsky významné lokality, jak ve svém stanovisku uvádí.

Toto stanovisko je platné výhradně pro rozsah záměru, který byl předmětem tohoto stanoviska; jakékoliv doplnění je v takovém případě nutné vnímat jako změnu záměru a je nutné je opětovně ke stanovisku dle § 45i odst. 1 zákona předložit příslušným orgánům ochrany přírody.

Toto stanovisko nenahrazuje stanoviska, vyjádření či rozhodnutí, vydávaná podle ustanovení jiných paragrafů zákona č. 114/1992 Sb., o ochraně přírody a krajiny, nebo jiných zákonů.

Otisk úředního razítka

Ing. Martin Vlasák
vedoucí odboru
v zastoupení RNDr. Vladimír Vrána



naše značka
5002281056
vyřizuje
Eva Strnadová
datum
05.01.2021

M Projekt CZ s.r.o. - Ing. Miloš Popelář
17. listopadu 1020
56201 Ústí nad Orlicí

Věc:

ÚSTÍ NAD ORLICÍ – OBNOVA VODOVODU V UL. KOZINOVA K.Ú. ÚSTÍ NAD ORLICÍ

K.ú. - p.č.: Ústí nad Orlicí

Stavebník: TEPVOS, spol. s r.o., Královéhradecká 1566, 56201 Ústí nad Orlicí

Účel stanoviska: Povolení stavby - stavební režim (ÚR+SP)

GasNet, s.r.o., jako provozovatel distribuční soustavy (PDS) a technické infrastruktury, zastoupený GasNet Služby, s.r.o., vydává toto stanovisko:

V ZÁJMOVÉM ÚZEMÍ STAVBY SE NACHÁZÍ TATO PLYNÁRENSKÁ ZAŘÍZENÍ A PLYNOVODNÍ PŘÍPOJKY:

NTL plynovod OCEL DN 150 + NTL přípojky

Pro realizaci stavby stanovujeme tyto podmínky:

- Křížení a souběh vodovodu s plynárenským zařízením a plynovodními přípojkami (dále jen PZ) musí být v souladu s ČSN 73 6005, tab. 1 a 2.
- Obrysy vodovodních šachet budou umístěny minimálně 500 mm od obrysu PZ.
- Ke křížení vodovodního potrubí s PZ může dojít v minimální vzdálenosti 150 mm.
- K souběhu vodovodního potrubí s PZ může dojít v minimální vzdálenosti 500 mm.
- Při křížení PZ z materiálu OCEL bude na náklady provozovatele distribuční soustavy provedena diagnostika stavu potrubí (bude upřesněno na místě stavby).
- Pokud realizace stavby vyvolá výškovou nebo směrovou úpravu trasy PZ, bude toto posuzováno jako přeložka. Náklady budou hrazeny investorem stavby.
- Úhel křížení PZ s vodovodním potrubím bude 90°, nelze-li tento úhel v odůvodněných případech dodržet, může být úhel křížení menší, nejméně však 60°.

Při realizaci stavby je nutno dodržovat veškerá pravidla stanovená pro práce v ochranném pásmu (OP) plynárenského zařízení a plynovodních přípojek, které činí 1 m na každou stranu měřeno kolmo od osy plynovodu a přípojek.

Požadujeme respektovat průběh a ochranné pásmo plynárenského zařízení.

Veškeré stavební práce budou prováděny v OP výhradně ručním způsobem a musí být vykonávány tak, aby v žádném případě nenarušily bezpečný provoz uvedených plynárenských zařízení a plynovodních přípojek.

Případné dočasné zařízení staveniště (maringotky, mobilní buňky atd.) umístit min. 1 m od NTL plynovodu a přípojek.

Budou-li dodrženy výše uvedené podmínky, se stavbou "ÚSTÍ NAD ORLICÍ – OBNOVA VODOVODU V UL. KOZINOVA K.Ú. ÚSTÍ NAD ORLICÍ" souhlasíme.

GasNet Služby, s.r.o.

Plynárenská 499/1 · Zábřovice · 602 00 Brno · T 555 90 10 10 · www.gasnet.cz

IČ: 27935311 · DIČ: CZ27935311

Zápis do obchodního rejstříku: Krajský soud v Brně, sp. zn. C 57165, dne 26. 7. 2007

Certificate of incorporation: Regional Court in Brno, ref. number C 57165, on 26th July 2007

Zákaznická linka GasNet 555 90 10 10, info@gasnet.cz, www.gasnet.cz

V rozsahu této stavby souhlasíme s povolením stavby dle zákona 183/2006 Sb. ve znění pozdějších předpisů. Tento souhlas platí pro územní řízení, řízení o územním souhlasu, veřejnoprávní smlouvy pro umístění stavby, zjednodušené územní řízení, ohlášení, stavební řízení, společné územní a stavební řízení, veřejnoprávní smlouvu o provedení stavby nebo oznámení stavebního záměru s certifikátem autorizovaného inspektora.

V zájmovém území se mohou nacházet plynárenská zařízení jiných vlastníků či správců, případně i dlouhodobě nefunkční/neprovozovaná plynárenská zařízení bez dostupných informací o jejich poloze a vlastnictví.

Plynárenská zařízení a plynovodní přípojky (dále jen PZ) jsou dle ust. § 2925 zákona č. 89/2012 Sb., občanského zákoníku, provozovány jako zařízení zvláště nebezpečná a z tohoto důvodu jsou chráněna ochranným pásmem dle zákona č. 458/2000 Sb. ve znění pozdějších předpisů.

Rozsah ochranného pásma je stanoven v zákoně 458/2000 Sb. ve znění pozdějších předpisů.

Stavební činnosti je možné realizovat pouze při dodržení podmínek stanovených v tomto stanovisku. Nebudou-li tyto podmínky dodrženy, budou stavební činnosti považovány dle § 68 zákona č. 458/2000 Sb. ve znění pozdějších předpisů za činnost bez našeho předchozího souhlasu. Při každé změně projektu nebo stavby (zejména trasy navrhovaných inženýrských sítí) je nutné požádat o nové stanovisko k této změně.

Nedodržení podmínek uvedených v tomto stanovisku zakládá odpovědnost stavebníka za vzniklé škody.

Za stavební činnosti se pro účely tohoto stanoviska považují všechny činnosti prováděné v ochranném pásmu PZ (tzn. bezvýkopové technologie a terénní úpravy) a činnosti mimo ochranné pásmo, pokud by takové činnosti mohly ohrozit bezpečnost a spolehlivost PZ (např. trhací práce, sesuvy půdy, vibrace, apod.).

Případné zřizování stavenišť, skladování materiálů, stavebních strojů apod. bude realizováno mimo ochranné pásmo PZ (není-li ve stanovisku uvedeno jinak).

Při použití nákladních vozidel, stavebních strojů a mechanismů požadujeme zabezpečit případný přejezd přes PZ uložením betonových panelů v místě přejezdu PZ.

PŘI REALIZACI STAVBY BUDOU DODRŽENY TYTO PODMÍNKY PRO PROVÁDĚNÍ STAVEBNÍ ČINNOSTI:

(1) Před zahájením stavební činnosti bude provedeno vytyčení trasy a přesné určení uložení PZ. Vytyčení trasy provede příslušná regionální oblast ZDARMA. Formulář a kontakt naleznete na <https://www.gasnet.cz/cs/ds-vytyceni-pz/>, lze využít QR kód, který je uveden v tomto stanovisku. Při podání žádosti uvede žadatel naši značku (číslo jednací) uvedenou v úvodu tohoto stanoviska a sdělí termín zahájení a ukončení stavby. O provedeném vytyčení trasy bude sepsán protokol. Přesné určení uložení PZ (sondou) je povinen provést stavebník na svůj náklad.
BEZ VYTYČENÍ TRASY A PŘESNÉHO URČENÍ ULOŽENÍ PZ STAVEBNÍKEM NESMÍ BÝT VLASTNÍ STAVEBNÍ ČINNOST ZAHÁJENA. VYTYČENÍ POVAŽUJEME ZA ZAHÁJENÍ STAVEBNÍ ČINNOSTI V OCHRANNÉM A BEZPEČNOSTNÍM PÁSMU PZ. PROTOKOL O VYTYČENÍ MÁ PLATNOST 2 MĚSÍCE.

(2) Stavebník je povinen stavebnímu podnikateli prokazatelně předat kopii tohoto stanoviska. Převzetí kopie stvrdí stavební podnikatel stavebníkovi svým podpisem a zápisem do stavebního deníku. Pracovníci provádějící stavební činnosti budou prokazatelně seznámeni s polohou PZ, rozsahem ochranného pásma a těmito podmínkami.

(3) Bude dodržena mj. ČSN 73 6005, TPG 702 01, TPG 702 04, TPG 700 03, zákon č. 458/2000 Sb. ve znění pozdějších předpisů, případně další předpisy související s uvedenou stavbou.

(4) Při provádění stavební činnosti v ochranném pásmu PZ vč. přesného určení uložení PZ je stavebník povinen učinit taková opatření, aby nedošlo k poškození PZ nebo ovlivnění jejich bezpečnosti a spolehlivosti provozu. Nebude použito nevhodného nářadí, zemina bude těžena pouze ručně bez použití pneumatických, elektrických, bateriových a motorových nářadí.

(5) V případě použití bezvýkopových technologií (např. protlaku) bude před zahájením stavební činnosti provedeno úplné obnazení PZ v místě křížení na náklady stavebníka. Technologie musí být navržena tak, aby v místě křížení nebo souběhu s PZ byl dostatečný stranový nebo výškový odstup od PZ, který zajistí nepoškození PZ během prací a to s ohledem na použitou bezvýkopovou technologii a všechny její účinky na okolní terén. V případě, že nemůže být tato podmínka dodržena, nesmí být použita bezvýkopová technologie.

(6) Odkrytá PZ budou v průběhu nebo při přerušení stavební činnosti řádně zabezpečena proti jejich poškození.

(7) Poklopy uzávěrů a ostatních armatur na PZ, vč. hlavních uzávěrů plynu (HUP) na odběrném plynovém zařízení udržovat stále přístupné a funkční po celou dobu trvání stavební činnosti.

(8) Bude zachována hloubka uložení PZ (není-li ve stanovisku uvedeno jinak).

(9) Stavebník je povinen neprodleně oznámit každé i sebemenší poškození PZ (vč. drobných vrypů do PE potrubí, poškození izolace, signalizačního vodiče, výstražné fólie, markeru atd.) na telefon 1239.

(10) Před provedením zásypu výkopu a v průběhu stavby bude provedena kontrola dodržení podmínek stanovených pro stavební činnosti v ochranném pásmu PZ. Povinnost kontroly se vztahuje i na PZ, která nebyla odhalena. Kontrolu provede příslušná regionální oblast (formulář a kontakt naleznete na <https://www.gasnet.cz/cs/ds-vytyceni-pz/>, lze využít QR kód, který je uveden v tomto stanovisku). Při žádosti uvede žadatel naši značku (číslo jednací) uvedenou v úvodu tohoto stanoviska. Kontrolu je třeba objednat min. 5 dnů předem.

Předmětem kontroly je také ověření dodržení stanovené odstupové vzdálenosti staveb, které byly povoleny v ochranném a bezpečnostním pásmu PZ.

(11) O provedené kontrole bude sepsán protokol. Bez provedené kontroly nesmí být PZ zasypána. Stavebník je povinen na základě výzvy provozovatele PZ, nebo jeho zástupce doložit průkaznou dokumentaci o nepoškození PZ během výstavby nebo provést na své náklady kontrolní sondy v místě styku stavby s PZ.

(12) PZ budou po kontrole řádně podsypána a obsypána těžkým pískem, bude provedeno zhutnění a bude osazena výstražná fólie žluté barvy, vše v souladu s TPG 702 01, TPG 702 04.

(13) Neprodleně po skončení stavební činnosti budou řádně osazeny všechny poklopy a nadzemní prvky PZ.

(14) Pokud stavebník nedodrží podmínky stanovené tímto stanoviskem bude činnost stavebníka vyhodnocena provozovatelem PZ jako narušení ochranného nebo bezpečnostního pásma PZ a budou z toho vyvozeny příslušné důsledky.

Platí pouze pro území vyznačené v příloze tohoto stanoviska a to 24 měsíců ode dne jeho vydání.

V případě dotčení pozemku v majetku společnosti GasNet, s.r.o. je třeba dále projednat smluvní vztah k tomuto pozemku. Kontakt na projednání naleznete na adrese www.gasnet.cz/cs/kontaktni-system/, činnost Smluvní vztahy - pozemky a budovy plynárenských zařízení.

Za správnost a úplnost dokumentace předložené s žádostí včetně jejího souladu s platnými předpisy plně zodpovídá její zpracovatel. Stanovisko nenahrazuje případná další stanoviska k jiným částem stavby.

V případě další korespondence nebo jednání (např. změna stavby) uvádějte naši značku - 5002281056 a datum tohoto stanoviska. Kontakty jsou k dispozici na <https://www.gasnet.cz/cs/kontaktni-system/>.



GasNet, s.r.o.
zastoupená společností GasNet Služby, s.r.o., IČ 27935311
Eva Strnadová
Technik externích požadavků-Čechy
Oddělení zpracování ext. požadavků-Čechy
EVA.STRNADOVA@GASNET.CZ

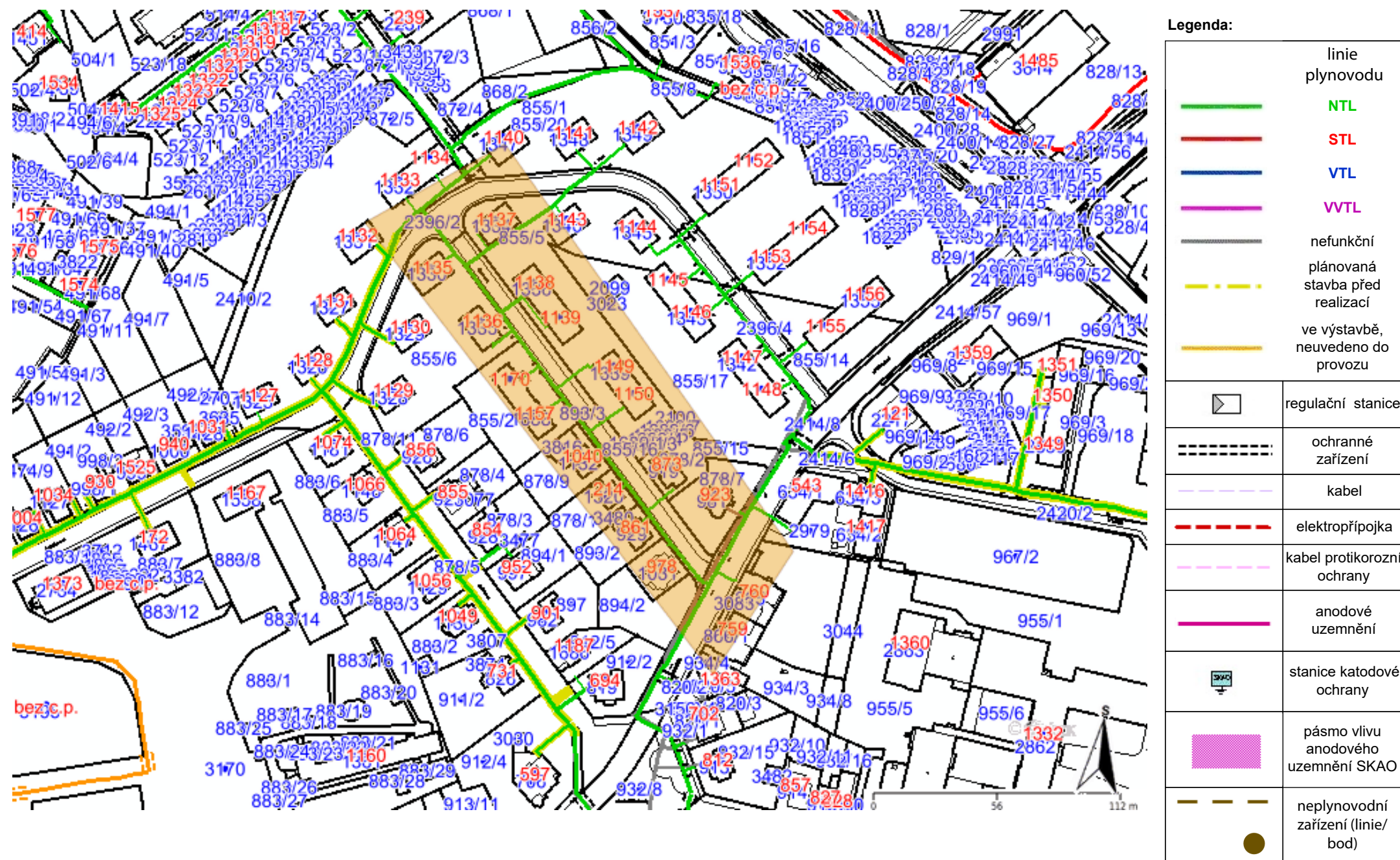


Zažádejte o vytyčení

Přílohy: Orientační zakres plynárenského zařízení, Detailní zakres plynárenského zařízení, Ověřená příloha žadatele

Příloha: Orientační zákres plynárenského zařízení. Tato příloha je nedílnou součástí stanoviska č. 5002281056 ze dne 05.01.2021.

Provozovatel DS: GasNet, s.r.o.; Stavebník: TEPVOS, spol. s r.o., Královéhradecká 1566, 56201 Ústí nad Orlicí, K.ú.: Ústí nad Orlicí.



Příloha: Detailní zakres plynárenského zařízení. Tato příloha je nedílnou součástí stanoviska č. 5002281056 ze dne 05.01.2021.

Provozovatel DS: GasNet, s.r.o.; Stavebník: TEPVOS, spol. s r.o., Královéhradecká 1566, 56201 Ústí nad Orlicí. K.ú.: Ústí nad Orlicí.



Legenda:

linie plynovodu	
	NTL
	STL
	VTL
	WTL
	nefunkční
	plánovaná stavba před realizací
	ve výstavbě, neuvedeno do provozu
	regulační stanice
	ochranné zařízení
	kabel
	elektropřípojka
	kabel protikoroziční ochrany
	anodové uzemnění
	stanice katodové ochrany
	pásmo vlivu anodového uzemnění SKAO
	neplynovodní zařízení (linie/ bod)





KUPAX00WDIF6

**Krajský úřad
Pardubického kraje
OŽPZ - oddělení integrované prevence**

Váš dopis zn.:

Ze dne: 20. 12. 2021

Číslo jednací: KrÚ 923/2021/OŽPZ/VA

Spisová značka: SpKrÚ 94403/2020 OŽPZ OIP

Vyřizuje: Ing. Simona Valentová

Telefon: 466026413

E-mail: simona.valentova@pardubickykraj.cz

Datum: 06.01.2021

M Projekt CZ s.r.o.

17. listopadu 1020

562 01 ÚSTÍ NAD ORLICÍ

Vyjádření podle ust. § 23 odst. 3 zákona č. 100/2001 Sb.

Krajský úřad Pardubického kraje (dále jen příslušný úřad), jako příslušný úřad podle ust. § 23 odst. 4 zákona č. 100/2001 Sb., o posuzování vlivů na životní prostředí a o změně některých souvisejících zákonů (zákon o posuzování vlivů na životní prostředí), ve znění pozdějších předpisů (dále jen „zákon“), obdržel dne 20. 12. 2020 žádost M Projekt CZ s.r.o., IČ 035 08 544, 17. listopadu 1 020, 562 01 Ústí nad Orlicí, o vyjádření k záměru

„Ústí nad Orlicí - obnova vodovodu v ul. Kozinova, k.ú. Ústí nad Orlicí“

podle zákona.

Investor: TEPVOS, spol. s r.o., IČ 259 45 793, Královehradecká 1566, 562 01 Ústí nad Orlicí

Umístění: ul. Kozinova, k.ú. Ústí nad Orlicí

Záměrem je obnova stávajícího vodovodu v ulici Kozinova v Ústí nad Orlicí vč. přepojení domovních vodovodních přípojek.

Příslušný úřad podle ust. § 23 odst. 3 zákona sděluje, že záměr

nebude posuzována podle zákona.

Odůvodnění:

Zákon v ust. § 1 odst. 2 stanoví, že posuzování vlivů na životní prostředí podléhají záměry, jejichž provedení by mohlo závažně ovlivnit životní prostředí. Výše uvedený záměr není záměrem podle § 3 písm. a) zákona, protože není uveden v příloze č. 1 k zákonu a na jeho posuzování se nevztahují ustanovení zákona o posuzování vlivů na životní prostředí. Příslušný orgán není dotčeným orgánem v následujících řízeních.

Ing. Martin Vlasák

vedoucí odboru

v z. **Ing. Jiří Kučera**

vedoucí oddělení integrované prevence

Městský úřad Ústí nad Orlicí
Odbor životního prostředí

Vaše č.j.:
Ze dne:

Naše č.j.: **MUUO/43926/2020/ŽP/Bu**
Číslo spisu: 6844/2020
Spis. značka: ŽP-OP/6844/2020
Poč. listů: 1
Poč. příloh: 0
Poč. lis. př.: 0

Vyřizuje: Jana Bucháčková
Tel: 465 514 245
E-mail: buchackova@muuo.cz
Datum: 7.1.2021
Místo: Ústí nad Orlicí

M Projekt CZ s.r.o.
17. listopadu 1020
562 01 Ústí nad Orlicí

Vyjádření

Městský úřad Ústí nad Orlicí jako místně příslušný orgán ochrany přírody Vám k Vašemu podání, které obdržel dne 20.12.2020, sděluje následující:

Záměr „Ústí nad Orlicí – obnova vodovodu v ul. Kozinova k.ú. Ústí nad Orlicí“ se nedotýká žádného významného krajinného prvku ve smyslu § 3 odst. 1 písm. b) zákona č. 114/1992 Sb. o ochraně přírody a krajiny v platném znění. Realizaci záměru tak nedojde k zásahům do VKP a zdejší orgán ochrany přírody nebude vydávat závazné stanovisko k případným zásahům.

S pozdravem

Mgr. Tomáš Kopecký v.r.
vedoucí odboru

Za správnost vyhotovení:
Jana Bucháčková

adresa: Sychrova 16, 562 24 Ústí nad Orlicí
tel.: +420 465 514 111
fax: +420 465 525 563

IČ: 00279676 **DIČ:** CZ00279676
email: podatelna@muuo.cz
web: <http://www.ustinadorlici.cz>

Digitálně podepsal Jana Bucháčková
Datum: 07.01.2021 10:20:41 +01:00
bankovní spojení:
KB Ústí nad Orlicí, č.ú.: 19-420611/0100
ID datové schránky: bxcbwmg



KUPAX00WE7XG

KRAJSKÝ ÚŘAD
Pardubického kraje
odbor životní prostředí a zemědělství

Spisová zn.: Sp KrÚ 94404/2020 OŽPZ OVH

Číslo jednací: KrÚ 1651/2021

Vyřizuje: Ing. Škarupová

Telefon: 466 026 425

E-mail: blanka.skarupova@pardubickykraj.cz

M Projekt CZ s.r.o.

17. listopadu 1020

562 01 Ústí nad Orlicí

ID schránky: j2briir

Datum: 8. 1. 2021

Stanovisko k souladu projektové dokumentace „Ústí nad Orlicí – obnova vodovodu – v ul. Kozinova k. ú. Ústí nad Orlicí“ s Plánem rozvoje vodovodů a kanalizací Pardubického kraje

Dopisem ze dne 20. 12. 2020 nás žádáte o stanovisko souladu projektové dokumentace „Ústí nad Orlicí – obnova vodovodu – v ul. Kozinova k. ú. Ústí nad Orlicí“ s Plánem rozvoje vodovodů a kanalizací Pardubického kraje.

Předložená projektová dokumentace zpracovaná v prosinci 2020 společností M Projekt CZ s.r.o. řeší obnovu stávajícího vodovodu v intravilánu města Ústí nad Orlicí v ulici Kozinova. Součástí stavby je přepojení stávajících domovních přípojek a připojení na stávající vodovodní síť. Bude vybudován nový vodovodní rozváděcí řad CT-2 délky 145 m z materiálu PE 100 RC2 SDR 11 DN 184mm PN 16 a vodovodní rozváděcí řad CT-2-1 délky 12 m z materiálu PE 100RC2 SDR11 110/10 DN 90 mm. Dále budou přepojeny stávající vodovodní přípojky (veřejné části přípojek) a provedeno připojení nadzemního hydrantu. To představuje 62 m vodovodního potrubí PE100 RC2 o profilu 40 x 3,7 až 90 x 8,2 mm. Vodovodní řad bude součástí stávajícího veřejného vodovodu Ústí nad Orlicí. Potřeba rekonstrukce vodovodních řadů je zmíněna kartě obce Ústí nad Orlicí.

Krajský úřad Pardubického kraje konstatuje, že **předložený projekt „Ústí nad Orlicí – obnova vodovodu – v ul. Kozinova k. ú. Ústí nad Orlicí“ je plně v souladu s platným Plánem rozvoje vodovodů a kanalizací Pardubického kraje.**

Ing. Martin Vlasák
vedoucí odboru
Ing. Jana Hroudová
v zastoupení

M Projekt CZ s.r.o.

17. listopadu 1020

562 01 Ústí nad Orlicí

DOPIS ZNAČKY / ZE DNE

NAŠE ZNAČKA

VYŘIZUJE/LINKA

MÍSTO ODESLÁNÍ/DNE

-- / 20.12.2020

1112211208

Ing. Zeman / 462 113 161

Česká Třebová / 13.1.2021

Souhlas s projektovou dokumentací, prováděním činností a umístěním stavby v ochranném pásmu zařízení distribuční soustavy v provozování ČEZ Distribuce, a.s. pro akci:

Ústí nad Orlicí, Kozinova, obnova vodovodu

V zájmovém území stavby se nachází zařízení ve správě ČEZ Distribuce, a.s., a to:

- nadzemní vedení nízkého napětí (NN)
- podzemní kabelové vedení nízkého napětí (kNN)

S navrženým umístěním stavby a prováděním činností v ochranném pásmu **souhlasíme za těchto podmínek:**

- požadujeme trvalý přístup pro pracovníky ČEZ k našim zařízením pro provozování a údržbu
- během prací nesmí dojít k poškození stávajících vedení NN, kNN, uzemňovací soustavy ani jiného zařízení v majetku ČEZ
- **stavbou nesmí být snížena výška vodičů nad terénem ani hloubka uložení kabelů**
- vrchní vedení NN nemá ochranné pásmo; musí však být dodrženy vzdálenosti dle platných norem, zejména **PNE 33302**
- nesmí být narušena **stabilita podpěrných bodů** (sloupů, střešníků, konzol)
- **minimální vzdálenost** výkopů hlubších než 30cm, základových konstrukcí nadzemních staveb a oplocení od sloupů NN musí být **1m**
- **podzemní vedení kNN má podle §46 energetického zákona č.458/2000_Sb. v platném znění ochranné pásmo 1m na každou stranu od pláště kabelu**
- před zahájením zemních prací **požádejte o vytyčení stávajícího podzemního zařízení** v majetku ČEZ Distribuce, a.s. objednááním na lince **800 850 860**
(dle platného sdělení o existenci sítí, které získáte na <https://geoportal.cezdistribuce.cz/geoportal/>)
- **zemní práce** do 1m od kNN musí být prováděny **zásadně ručně**, bez použití mechanizace
- v případě kontaktu s kabelem a před jeho záhozem **požádejte o provedení kontroly uložení pracovníka ČEZ**, případně požádejte o zajištění bezproudí tohoto kabelu.
- v případě poruchy kabelu v dotčeném území zajistí prováděcí firma (popř. investor stavby) výkopové práce a práce potřebné pro opravu kabelu, s uvedením terénu do původního stavu, na vlastní náklady
- musí být dodrženy vzdálenosti dle **ČSN 73 6005** (křížení, souběhy)
- **veškeré šachty budou mimo ochranné pásmo kNN**
- případný požadavek na úpravu distribuční sítě bude řešen dle §47 energetického zákona č.458/2000_Sb. v platném znění formou přeložky zařízení distribuční soustavy

ČEZ Distribuce, a. s.

Děčín, Děčín IV-Podmokly, Teplická 874/8, PSČ 405 02 | Kontaktní bezplatná linka ČEZ Distribuce: 800 850 860 (hlášení poruch, distribuční požadavky, informace) | e-mail: info@cezdistribuce.cz | www.cezdistribuce.cz | Č: 24729035, DIČ: CZ24729035 | zapsaná v obchodním rejstříku vedeném Krajským soudem v Ústí nad Labem, oddíl B, vložka 2145 | zásilací adresa: ČEZ Distribuce, a. s., Plzeň, Guldenerova 2577/19, PSČ 326 00

- Platnost tohoto souhlasu pro činnost v ochranném pásmu je 1 rok. Nepozbývá však platnosti, bude-li realizace povolené činnosti v ochranném pásmu zahájena do 12 měsíců.
- Souhlas s umístěním stavby do ochranného pásma platí po dobu životnosti stavby.
- Platnost tohoto souhlasu pro účely použití v územním a stavebním řízení je 2 roky.

S pozdravem



Zdeněk Jirout

vedoucí oddělení SEM Sítě / ČEZ Distribuce, a.s.

Přílohy: Podmínky pro provádění činnosti v ochranných pásmech podzemních vedení

PODMÍNKY PRO PROVÁDĚNÍ ČINNOSTÍ V OCHRANNÝCH PÁSMECH PODZEMNÍCH VEDENÍ

Ochranné pásmo podzemních vedení elektrizační soustavy do 110 kV vč. a vedení řídicí, měřicí a zabezpečovací techniky je stanoveno v § 46 odst. 5 zákona č. 458/2000 Sb., o podmínkách podnikání a o výkonu státní správy v energetických odvětvích a o změně některých zákonů (energetický zákon), ve znění pozdějších předpisů, a činí 1 metr po obou stranách krajního kabelu (energetického nebo pro elektronickou komunikaci) kabelové trasy, nad 110 kV činí 3 metry po obou stranách krajního kabelu.

V ochranném pásmu podzemního vedení je podle § 46 odst. 8 a 10 energetického zákona zakázáno:

- a) zřizovat bez souhlasu vlastníka těchto zařízení stavby či umisťovat konstrukce a jiná podobná zařízení, jakož i uskladňovat hořlavé a výbušné látky,
- b) provádět bez souhlasu vlastníka zemní práce,
- c) provádět činnosti, které by mohly ohrozit spolehlivost a bezpečnost provozu těchto zařízení nebo ohrozit život, zdraví či majetek osob,
- d) provádět činnosti, které by znemožňovaly nebo podstatně znesnadňovaly přístup k těmto zařízením,
- e) vysazovat trvalé porosty a přejíždět vedení mechanizmy o celkové hmotnosti nad 6 tun.

Pokud stavba nebo stavební činnost zasahuje do ochranného pásma podzemního vedení, je třeba požádat o písemný souhlas vlastníka nebo provozovatele tohoto zařízení na základě § 46 odst. 8 a 11 energetického zákona.

V ochranných pásmech podzemních energetických vedení a sítí pro elektronickou komunikaci je třeba dále dodržovat následující podmínky:

1. Dodavatel prací musí před zahájením prací zajistit vytyčení podzemního zařízení a prokazatelně seznámit pracovníky, jichž se to týká, s jejich polohou a upozornit na odchylky od výkresové dokumentace.
2. Výkopové práce do vzdálenosti 1 metr od osy (krajního) kabelu musí být prováděny ručně.
3. Zemní práce musí být prováděny v souladu s ČSN 73 6133 Návrh a provádění zemního tělesa pozemních komunikací a při zemních pracích musí být dodrženo Nařízení vlády č. 591/2006 Sb., bližších minimálních požadavcích na bezpečnost a ochranu zdraví při práci na staveništích.
4. Místa křížení a souběhy ostatních zařízení a staveb se zařízeními energetickými, komunikačními sítěmi pro elektronickou komunikaci nebo zařízeními technické infrastruktury musí být vyprojektovány a provedeny v souladu s platnými normami a předpisy, zejména s ČSN 33 2000-5-52, ČSN EN 50110-1, ČSN EN 50341-1, ČSN EN 50423-3, ČSN 73 6005 a PNE 33 0000-6, PNE 33 3301, PNE 34 1050.
5. Dodavatel prací musí oznámit příslušnému provozovateli distribuční soustavy zahájení prací minimálně 3 pracovní dny předem.
6. Při potřebě přejíždění trasy podzemních vedení nebo podzemních zařízení vozidly nebo mechanizmy je třeba po dohodě s vlastníkem provést dodatečnou ochranu proti mechanickému poškození.
7. Manipulovat s obnaženými kabely pod napětím je možné pouze se souhlasem vlastníka. Odkryté zařízení sítě pro elektronickou komunikaci včetně ochranné trubky (HDPE apod.) musí být řádně zabezpečeno při práci i proti poškození nepovolanou osobou.
8. Před záhozem kabelové trasy musí být zástupce vlastníka kabelu / ochranné trubky vyzván ke kontrole uložení. Pokud toto organizace provádějící zemní práce neprovede, vyhrazuje si provozovatel distribuční soustavy právo nechat inkriminované místo znovu odkrýt.
9. Při záhozu musí být zemina pod kabely řádně udusána, kabely zapískovány a provedeno krytí proti mechanickému poškození. Podkopané kabely sítě elektronické komunikace budou podloženy ve vzdálenosti 1,5 m a zemina pod podložením musí být řádně upěchována. Pro zavěšení kabelu nebude použito sousedních kabelů nebo potrubí. Kabelové spojky budou uloženy vodorovně na můstku. Při práci s vysazováním a podkládáním kabelů stavebník včas vyzve přítomnosti pracovníka pověřeného společností ČEZ Distribuce, a. s.
10. Bez předchozího souhlasu je zakázáno snižovat nebo zvyšovat vrstvu zeminy nad kabelem.
11. Každé poškození zařízení provozovatele distribuční soustavy musí být okamžitě nahlášeno na bezplatnou linku ČEZ Distribuce 800 850 860, která je Vám k dispozici 24 hodin denně, 7 dní v týdnu.
12. Ukončení stavby musí být neprodleně ohlášeno příslušnému provoznímu útvaru.
13. **Po dokončení stavby provozovatel distribuční soustavy nesouhlasí s vyhlášením ochranného pásma nových rozvodů, které jsou budovány, protože se již jedná o práce v ochranném pásmu zařízení provozovatele distribuční soustavy. Případné opravy nebo rekonstrukce na svém zařízení nebude provozovatel distribuční soustavy provádět na výjimku z ochranného pásma nebo na základě souhlasu s činností v tomto pásmu.**

Případné nedodržení uvedených podmínek bude řešeno příslušným stavebním úřadem nebo nahlášeno Energetickému regulačnímu úřadu jako správní delikt ve smyslu příslušného ustanovení energetického zákona spočívající v porušení zákazu provádět činnosti v ochranných pásmech dle § 46 uvedeného zákona.

Pozn.: Uvedené právní i technické normy jsou uvažovány v platném znění.

Krajská hygienická stanice Pardubického kraje se sídlem v Pardubicích

M PROJEKT CZ s.r.o.
17.listopadu 1020
562 01 Ústí nad Orlicí

Naše číslo jednací
KHSPA 28397/2021/HOK-UO

Vyřizuje/linka
Salajová/465676462

Ústí nad Orlicí
11.1.2021

**Projektová dokumentace pro vydání společného povolení stavby „Ústí nad Orlicí,
ul. Kozinova, obnova vodovodu“**

Závazné stanovisko

Na základě žádosti projektanta stavby M PROJEKT CZ s.r.o., 17.listopadu 1020, 562 01 Ústí nad Orlicí, zastupující investora stavby firmu TEPVOS, spol. s r.o., Královehradecká 1566, Ústí nad Orlicí o vydání závazného stanoviska pro vydání společného povolení „Ústí nad Orlicí, ul. Kozinova, obnova vodovodu“ ze dne 21.12.2020, posoudila Krajská hygienická stanice Pardubického kraje se sídlem v Pardubicích (dále jen „KHS“) jako místně a věcně příslušný dotčený správní úřad podle § 82 odst. 1 a 2 písm. i) ve spojení s § 77 odst. 1 zákona č. 258/2000 Sb., (dále jen „zákon o ochraně veřejného zdraví“) a § 4 odst. 2 písm. a) zákona č. 183/2006 Sb., o územním plánování a stavebním řádu, ve znění pozdějších předpisů (dále jen „stavební zákon“), předložené podklady.

Po zhodnocení souladu předložené žádosti s požadavky předpisů v oblasti ochrany veřejného zdraví vydává KHS v souladu s § 149 odst. 1 zákona č. 500/2004 Sb., správního řádu, ve znění pozdějších předpisů, toto závazné stanovisko:

S návrhem projektové dokumentace ke společnému povolení stavby „Ústí nad Orlicí, ul. Kozinova, obnova vodovodu“ **s o u h l a s í.**

V souladu s § 77 odst. 1 věta třetí zákona č. 258/2000 Sb., ve znění pozdějších předpisů a § 4 odst. 6 stavebního zákona váže KHS souhlas na splnění stanovených podmínek:

1. Před uvedením stavby vodovodu do provozu bude předložen seznam všech použitých materiálů, které přicházejí do styku s pitnou vodou spolu s výluhovými testy na tyto materiály.
2. Nejpozději při závěrečné kontrolní prohlídce budou předložen výsledek rozboru vody v kráceném rozsahu z rozváděcího vodovodního řádu označeném KOZ-1 o celkové délce 145 m.

O d ů v o d n ě n í:

Projektová dokumentace řeší obnovu stávajícího vodovodního řadu ul. Kozinova, včetně přepojení vodovodních přípojek. Rozváděcí řad KOZ-1 je navržen z materiálu PE100RC2 o celkové délce cca 145 m včetně přepojení vodovodních přípojeky jsou navrženy pro čp. 1135 – 1040, pro čp. 1149, 1150, 1157, 1170 a pro čp. 214, které jsou navrženy z materiálu PE 100 RC2 SDR11. 1135,1136. Dále budou osazeny podzemní a nadzemní hydranty.

Podmínka č. 1 vychází z § 5 odst. 11 zákona č. 258/2000 Sb., o ochraně veřejného zdraví a o změně některých souvisejících zákonů ve znění pozdějších předpisů a § 3 odst.1 vyhlášky č. 409/2005 Sb., o hygienických požadavcích na výrobky přicházející do styku s pitnou vodou, ve znění pozdějších předpisů.

Podmínka č. 2 vychází z § 3 odst. 2 zákona č. 258/2000 Sb., o ochraně veřejného zdraví a o změně některých souvisejících zákonů ve znění pozdějších předpisů a § 4 odst.7 písm. a) vyhlášky č. 252/2004 Sb., kterou se stanoví hygienické požadavky na pitnou a teplou vodu a četnost a rozsah kontroly pitné vody, ve znění pozdějších předpisů.



Ing. Jitka Seidlová

Vedoucí oddělení obecná a komunální

Městský úřad Ústí nad Orlicí

Odbor životního prostředí

Vaše č.j.:

Ze dne:

Ev.č. 233

Naše č.j.: MUUO/43925/2020/ŽP/Vel

Číslo spisu: ŽP-SS 6718/2020

Poč. listů: 2

Poč. příloh: 0

Poč. lis. př.: 0

Vyřizuje:

Tel:

E-mail:

Datum:

Místo:

Lenka Velínská

465 514 263

velinska@muuo.

20.01.2021

Ústí nad Orlicí

M Projekt CZ s.r.o.

17. listopadu 1020

562 01 Ústí nad Orlicí

„Ústí nad Orlicí – obnova vodovodu v ul. Kozinova, k.ú. Ústí nad Orlicí “ – souhrnné vyjádření odboru životního prostředí

Městský úřad Ústí nad Orlicí, odbor životního prostředí, obdržel dne 21.12.2020 žádost o vyjádření k předložené projektové dokumentaci pro povolení stavby na výše uvedenou akci z hlediska zájmů na ochranu životního prostředí.

Název stavby : Ústí nad Orlicí – obnova vodovodu v ul. Kozinova, k.ú. Ústí nad Orlicí

Pozemky dotčené stavbou: p.p.č. 855/2, 855/5, 855/6, 893/3 a 2396/2 v k.ú. Ústí nad Orlicí

Investor : Tepvos spol. s r.o., IČ 25745793, Královehradecká 1566, Ústí nad Orlicí

Předložená dokumentace: pro společné povolení

Projektant stavby: M Projekt CZ s.r.o., IČ 03508544

Odbor životního prostředí posoudil předložený materiál a podle ustanovení § 154 zákona č. 500/2004 Sb., správní řád, vydává k němu toto souhrnné vyjádření:

1. Orgán odpadového hospodářství (Lenka Velínská):

Ve věci bylo vydáno závazné stanovisko pod č.j. 43927/2020/ŽP/vel, sp. č. ŽP OH 6718/2020 dne 22.12.2020.

2. Orgán ochrany ovzduší (Lenka Velínská):

Věcně příslušný podle ustanovení § 27 odst. 1 písm. f) zákona č. 201/2012 Sb., o ochraně ovzduší, v platném znění (dále jen zákon), vydává k výše uvedené dokumentaci toto vyjádření:

- v průběhu výstavby je nutné omezit v maximální možné míře vnášení tuhých znečišťujících látek (prachu) a emisí do ovzduší.

Určitým zdrojem znečištění ovzduší oxidy dusíku a uhlíku budou v průběhu výstavby motory mechanizačních a dopravních prostředků dodavatele stavby. Liniový zdroj znečištění ovzduší v době výstavby bude představovat přeprava demoličního materiálu ze stavby a zpracovávaného stavebního materiálu na místo stavby. Základní přepravní trasa v porovnání se stávajícím zatížením převážně většiny dotčených úseků komunikací nebude znamenat zásadní přírůstek zatížení. Vliv na znečištění ovzduší prašností a výfukovými plyny podél dopravních tras tedy nebude nikterak zásadní.

Pro snížení nepříznivého vlivu výstavby a dopravy na znečištění ovzduší se navrhuje tyto minimalizační opatření:

- prověřit možnost maximalizace kapacity dopravních prostředků odvázejících odpady pro snížení intenzity dopravy
- všechny mechanismy, které se budou pohybovat na staveništi, udržovat v dokonalém technickém stavu

adresa: Sychrova 16, 562 24 Ústí nad Orlicí

tel.: +420 465 514 111

fax: +420 465 525 563

IČ: 00279676 **DIČ:** CZ00279676

email: podatelna@muuo.cz

web: <http://www.ustinadorlici.cz>

bankovní spojení:

KB Ústí nad Orlicí, č.ú.: 19-420611/0100

ID datové schránky: bxcbwmg

- zajistit, aby stavební zařízení svými účinky – exhalacemi, prašností a zápachem nepůsobilo na okolí nad přípustnou míru
- podle okamžitých podmínek provádět kropení při pracích, u kterých dochází k víření prachu, při bouracích pracích, omezit skladování a deponování prašných materiálů na staveništi

3. Vodoprávní úřad (Ing. Zdeňka Lindenthalová):

Realizace předloženého záměru je z hlediska zájmů chráněných vodním zákonem možná. Společné povolení k umístění a provedení stavby vodního díla bude předmětem samostatného vodoprávního řízení.

4. Orgán ochrany přírody a krajiny (Jana Bucháčková):

Městský úřad Ústí nad Orlicí jako místně příslušný orgán ochrany přírody a krajiny posoudil záměr z hlediska zájmů chráněných zákonem č. 114/1992 Sb., o ochraně přírody a krajiny v platném znění (dále jen zákon).

Z dokumentace není zřejmé jakou měrou se práce dotknou dřevin rostoucích mimo les. Z tohoto důvodu uvádíme, že při realizaci akce je třeba respektovat podmínky ochrany dřevin před poškozováním a ničením podle § 7 odst. 1 zákona. Práce je třeba provádět v souladu s ČSN 83 9061, která řeší ochranu stromů, porostů a vegetačních ploch při stavebních pracích. (V kořenovém prostoru se nesmí hloubit rýhy, koryta a stavební jámy. Nelze-li tomu v určitých případech zabránit, smí se hloubit pouze ručně nebo s použitím odsávací techniky. Nejmenší vzdálenost od paty kmene stromu má být čtyřnásobkem obvodu kmene ve výšce 1 m, nejméně však 2,5 m.) V případě kácení je třeba postupovat v souladu s ustanovením § 8 zákona a vyhláškou č. 189/2013 Sb. o ochraně dřevin a povolování jejich kácení v platném znění.

Z předloženého materiálu vyplývá, že akce se nedotýká dalších zájmů na ochranu životního prostředí, které jsou v kompetenci zdejšího odboru životního prostředí, tj. státní správy lesů a ochrany ZPF.

Podmínkou pro umístění a realizaci výše uvedené stavby je splnění podmínek, požadavků a připomínek uplatněných dotčenými orgány státní správy životního prostředí.

Mgr. Tomáš Kopecký, v.r.
vedoucí odboru

„Otisk úředního razítka“

za správnost vyhotovení
Lenka Velínská
oprávněná úřední osoba

Hasičský záchranný sbor Pardubického kraje
územní odbor Ústí nad Orlicí
Hylváty 5
562 03 Ústí nad Orlicí

Č. j.: HSPA-32-2/2021

V Ústí nad Orlicí dne 11. ledna 2021

Počet listů: 1

Počet příloh: 1 SV

M Projekt CZ s.r.o.
17. listopadu 1020
562 01 Ústí nad Orlicí

ZÁVAZNÉ STANOVISKO
dotčeného orgánu na úseku požární ochrany

Vyřizuje za HZS: nprap. Pavel Šimka

tel.: 950585153

e-mail: pavel.simka@pak.izscr.cz

Název stavby : Ústí nad Orlicí - Obnova vodovodu v ul. Kozinova k. ú. Ústí nad Orlicí

Místo stavby : Město Ústí nad Orlicí

Stavebník : TEPVOS, spol. s.r.o., Královéhradecká 1566, 562 01 Ústí nad Orlicí

Předložená dokumentace : pro společné povolení, Ing. Miloš Popelář, ČKAIT 0701003, prosinec 2020

Hasičský záchranný sbor Pardubického kraje, územní odbor Ústí nad Orlicí (dále jen HZS Pardubického kraje) jako věcně a místně příslušný dotčený orgán na úseku požární ochrany dle ustanovení § 7 odst. 4 zákona č.320/2015 Sb. o Hasičském záchranném sboru České republiky a o změně některých zákonů (zákon o hasičském záchranném sboru), ve znění zákona č.183/2017 Sb., a dle ustanovení § 26 odst. 2 písm. b) a ustanovení § 31 odst. 1 písm. b) zákona č. 133/1985 Sb., o požární ochraně, ve znění pozdějších předpisů (dále jen „zákon o požární ochraně“), posoudil v rozsahu níže uvedených podkladů výše uvedenou dokumentaci předloženou dne **4. ledna 2021** a vydává k ní v souladu s ustanovením § 31 odst. 3 zákona o požární ochraně a dále dle ustanovení § 149 odst. 1 zákona č. 500/2004 Sb., správní řád, ve znění pozdějších předpisů,

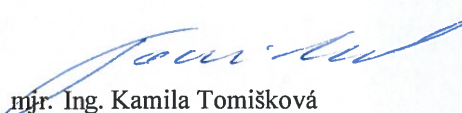
souhlasné závazné stanovisko.


Odůvodnění:

HZS Pardubického kraje vycházel při vydání závazného stanoviska z těchto podkladů:

- Požárně bezpečnostní řešení (zpracoval Ing. Miloš Popelář, ČKAIT 0701003, prosinec 2020)

Posouzením předložené dokumentace dle ustanovení § 46 odst. 1 vyhlášky č.246/2001 Sb., o stanovení podmínek požární bezpečnosti a výkonu státního požárního dozoru (vyhláška o požární prevenci) ve znění vyhlášky č.221/2014 Sb. v rozsahu výše uvedených podkladů dospěl HZS Pardubického kraje k závěru, že požárně bezpečnostní řešení splňuje obsahové náležitosti dle ustanovení § 41 vyhlášky o požární prevenci. Z obsahu posouzeného požárně bezpečnostního řešení vyplývá, že jsou splněny technické podmínky požární ochrany kladené na danou stavbu vyhláškou č.23/2008 Sb., o technických podmínkách požární ochrany staveb, ve znění vyhlášky č.268/2011 Sb.


mjr. Ing. Kamila Tomišková
vrchní komisař
pracoviště prevence, OOB a KŘ
HZS Pardubického kraje
územní odbor Ústí nad Orlicí



Město Ústí nad Orlicí
Odbor dopravy, SH a správních agend
Sychrova 16
562 24 Ústí nad Orlicí

TEPVOS, spol. s r.o. zastoupen :
M Projekt CZ s.r.o.
17. listopadu 1020
Ústí nad Orlicí
562 01

VAŠE ČJ:
ZE DNE: 28.1. 2021
NAŠE ČJ: MUUO/3731/2021/DSS/jj
Č. SPISU: 202/2020
VYŘIZUJE: **Jiří Jansa**
POČET LISTŮ: 2
POČET PŘÍLOH: 0
POČET LISTŮ: 0
TEL.: 465 514 317, 603 807 380
E-MAIL: jansa@muuo.cz

DATUM: 4.2. 2021 v Ústí nad Orlicí

Souhlas se zvláštním užíváním komunikace podle § 25 odst.6

Pořadové číslo: **010/2021**

Souhrn údajů uvedených v žádosti:

Název akce: **Ústí nad Orlicí – Obnova vodovodu v ul. Kozinova k.ú. Ústí nad Orlicí**

Místo: Ústí nad Orlicí
katastrální území parcely bližší určení místa
viz. přehled (přehled. situace)

Komunikace: ulice
Kozinova
kategorie komunikace místní třída čís
vozovka, chodník asfalt, dlažba
druh komunikace povrch
Zvláštní užívání: d umístění inž.sítí – obnova vodovodu
odstavec §25 zák.13/1997 Sb. popis

Způsob provedení: za ½ vozovky
délka / šířka záboru
viz. přehled
křížení s komunikací hloubka uložení podzemního zařízení provedení
podélné, příčné 1,54 - 1,85m překop

Termíny: 04/2021 10/2022
začátek zvláštního užívání ukončení zvláštního užívání termín předání dotčené části kom.

Odpovědná osoba: M Projekt CZ s.r.o. Jitka Benešová
jméno, příjmení / název firmy odpovědná osoba
17. listopadu 1020, Ústí n. Orl. 603 963 254
kontaktní adresa telefon

Přehled dotčených míst: Od křižovatky ul. Špindlerova Kozinova po čp. 214 ul. Kozinova - podélně

komunikace	číslo parcely	místo	příčný protlak (podvrt)			příčný překop		podélné uložení					
			průměr chráničky			šířka	délka	vozovka	asfaltový povrch		chodník		silniční příkop nebo zelený pás
			do 150	> 150	> 500				šířka	délka	šířka	délka	
	2396/2, 893/3	SO-01 ROZVÁDĚCÍ VODOVODNÍ ŘAD KOZ-1	m	m	m	m	m	1,0	145,0		m	m	m
Celkem			0,0	0,0	0,0		0,0		145,0		0,0		0,0

Sídlo: Sychrova 16, 562 24 Ústí nad Orlicí; tel.: 465 514 111; fax: 465 525 563

Bankovní spojení: KB ÚSTÍ NAD ORLICÍ, č.ú. 19 – 420611/0100; ID datové schránky: bxcbwmg

Digitálně podepsal lic. Jaroslav Skarka

Datum: 05.02.2021 11:44:36 +01:00

www.ustinadorlici.cz

Přípojky v komunikaci příčně:

komunikace	číslo parcely	místo	příčný protlak (podvrt)			příčný překop	
			průměr chráničky			šířka	délka
			do 150	> 150	> 500		
			m	m	m	m	m
	2396/2, 893/3	SO - 01 - 01 Veřejná část vodovodní přípojky pro čp. 1137				0,9	3,9
	893/3	SO - 01 - 02 Veřejná část vodovodní přípojky pro čp. 1135				0,9	1,9
	893/3	SO - 01 - 03 Veřejná část vodovodní přípojky pro čp. 1136				0,9	2,0
	893/3	SO - 01 - 04 Veřejná část vodovodní přípojky pro čp. 1138, 1139				0,9	4,1
	893/3	SO - 01 - 05 Veřejná část vodovodní přípojky pro čp. 1157, 1170				0,9	2,3
	893/3	SO - 01 - 06 Veřejná část vodovodní přípojky pro čp. 1149, 1150				0,9	4,2
	893/3	SO - 01 - 07 Veřejná část vodovodní přípojky pro čp. 1040				0,9	2,0
	893/3	SO - 01 - 08 Veřejná část vodovodní přípojky pro nadz. hydrant				0,9	2,3
	893/3	SO - 01 - 09 Veřejná část vodovodní přípojky pro čp. 214				0,9	2,4
Celkem			0,0	0,0	0,0		25,1

Přípojky v chodníku příčně:

komunikace	číslo parcely	místo	příčný protlak (podvrt)			příčný překop	
			průměr chráničky			šířka	délka
			do 150	> 150	> 500		
			m	m	m	m	m
	2396/2, 893/3	SO - 01 - 01 Veřejná část vodovodní přípojky pro čp. 1137				0,9	2,1
	893/3, 855/6	SO - 01 - 02 Veřejná část vodovodní přípojky pro čp. 1135				0,9	1,6
	893/3, 855/6	SO - 01 - 03 Veřejná část vodovodní přípojky pro čp. 1136				0,9	1,6
	893/3	SO - 01 - 04 Veřejná část vodovodní přípojky pro čp. 1138, 1139				0,9	1,9
	893/3, 855/2	SO - 01 - 05 Veřejná část vodovodní přípojky pro čp. 1157, 1170				0,9	1,5
	893/3, 855/5	SO - 01 - 06 Veřejná část vodovodní přípojky pro čp. 1149, 1150				0,9	1,5
	893/3	SO - 01 - 07 Veřejná část vodovodní přípojky pro čp. 1040				0,9	1,5
	893/3	SO - 01 - 08 Veřejná část vodovodní přípojky pro nadz. hydrant				0,9	1,6
	893/3	SO - 01 - 09 Veřejná část vodovodní přípojky pro čp. 214				0,9	1,6
Celkem			0,0	0,0	0,0		14,9

Se zvláštním užíváním komunikace podle údajů uvedených výše souhlasíme, za dodržení následujících podmínek:

Toto vyjádření bude **žadatelem předloženo silničnímu správnímu úřadu paní M. Bartošové** z odboru dopravy a silničního hospodářství, k vydání **ROZHODNUTÍ**.

Podmínky: Veškeré zásahy do komunikací (protlak, překop, výkop)

budou po skončení akce uvedeny do původního stavu odbornou firmou dle platných technolog. a stavebních postupů a norem.

Přilehlá silnice nesmí být užívána jako sklad materiálu, a to ani na přechodnou dobu.

- Držitel tohoto souhlasu ručí za provedené práce na komunikacích zárukou 36 měsíců od dne jeho předání. Po tuto dobu je povinen zabezpečovat průběžně a bez prodlení odstranění všech závad v místě překopu popř. i v těsné blízkosti překopu a uhrazovat případné škody, které vzniknou z titulu těchto závad. Jedná se převážně o propadnutí překopu, vytvoření spáry mezi novým a starým krytem, zvětrávání asfaltového krytu, rozpadávání krytu apod. Pozastavení záruční lhůty nastává dnem podání reklamace vlastníkem komunikace nebo pověřeným správcem a končí dnem předání a převzetí reklamovaného úseku komunikace vlastníkem komunikace nebo pověřeným správcem. Záruční lhůta začíná plynout podpisem protokolu o zásahu do komunikace.
- Nejpozději do 90 dnů od vydání povolení příslušného úřadu k užívání stavby předloží žadatel na majetkoprávní odbor Města Ústí nad Orlicí žádost o uzavření smlouvy o zřízení věcného břemene, k žádosti budou přiloženy minimálně v 6 vyhotoveních geometrické plány, které nechá žadatel zaměřit na své náklady. Cena za zřízení věcného břemene je stanoveno na 150,- Kč za běžný metr.

- Tento souhlas se netýká vlastního povolení stavebních prací a zásahu do komunikace. Před prováděním stavebních prací musí být vydáno Rozhodnutí MěÚ na práce.

Tímto se Město Ústí nad Orlicí jako vlastník a správce místních komunikací, vzdává odvolání před vydáním rozhodnutí silničního správního úřadu - Odboru dopravy, silničního hospodářství a správních agend Městského úřadu v Ústí nad Orlicí v dané věci.

Jiří Jansa
referent odboru dopravy, SH a správních agend

Přílohy:
Kopie žádosti