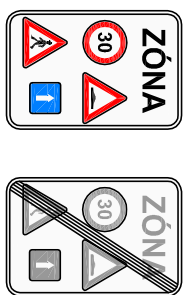


NÁVRH OZNAČENÍ
předmětné lokality



I780/b – Zóna s dopravním omezením
s obsahem:
B20a – Nejvyšší dovolená rychlost (30)
A7b – Zpomalovací práh
A12a – Chodci
IP4b – Jednosměrný provoz

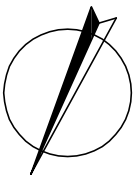
LEGENDA:

- VOZOVKA – asfaltový beton
- PARKOVACÍ MÍSTĚ – kamenná kostka
- BEZPEČNOSTNÍ ODSTUP – drenážní dlažba
- SLEZDY NA POZEMLY – skladebná dlažba
- CHODNÍK – skladebná dlažba
- ZELEŇ – tráva


LEGENDA INŽENÝRSKÝCH SÍTÍ

- SDĚLOVACÍ KABEL – CETIN
- VEŘEJNÉ OSVĚTLENÍ – TEPVOS
- VODOVOD – TEPVOS
- KANALIZACE – TEPVOS
- PLYNOVOD NTL – GRIDSERVICES
- SDĚLOVACÍ KABEL KABELOVÉ TV ÚNO – SOUBĚH S CETIN

Předmětem dokumentace je rekonstrukce stávajících
zpevněných ploch. Součástí jsou prvky pro zvýšení
bezpečnosti silničního provozu a stanovení Zóny
s dopravním omezením.



Soutřadný systém: JTSK
Výškový systém: B.p.v.

	Ing. Jiří Chlář dopravní inženýr projektant dopravních staveb mobil: 604 982 826	Autorizoval	Ing. Jiří Chlář	doprava
		Vypracoval	Ing. Jiří Chlář	
Místo stavby	ulice Boženy Němcové, město Ústí nad Orlicí	Datum	03/2020	
Stavebník	město Ústí nad Orlicí	Stupeň	DPS	
Objednatel dok.	město Ústí nad Orlicí	Revize	A	
Název akce	ÚSTÍ NAD ORLICÍ REKONSTRUKCE ULICE BOŽENY NĚMCOVÉ	Formát	3xA4	
Název objektu	SITUAČNÍ VÝKRESY	Měřítko	1:500	
Název přílohy	KOORDINAČNÍ SITUACE	Číslo přílohy	C.3	