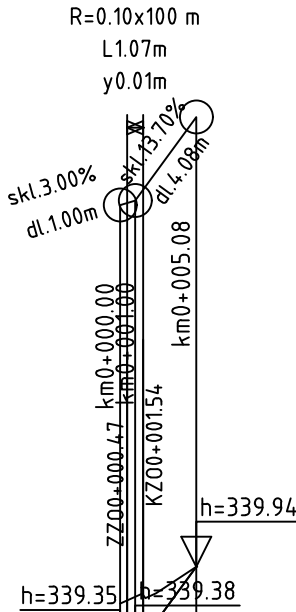


CESTA 6a

Výškové poměry



Kóty nivelety

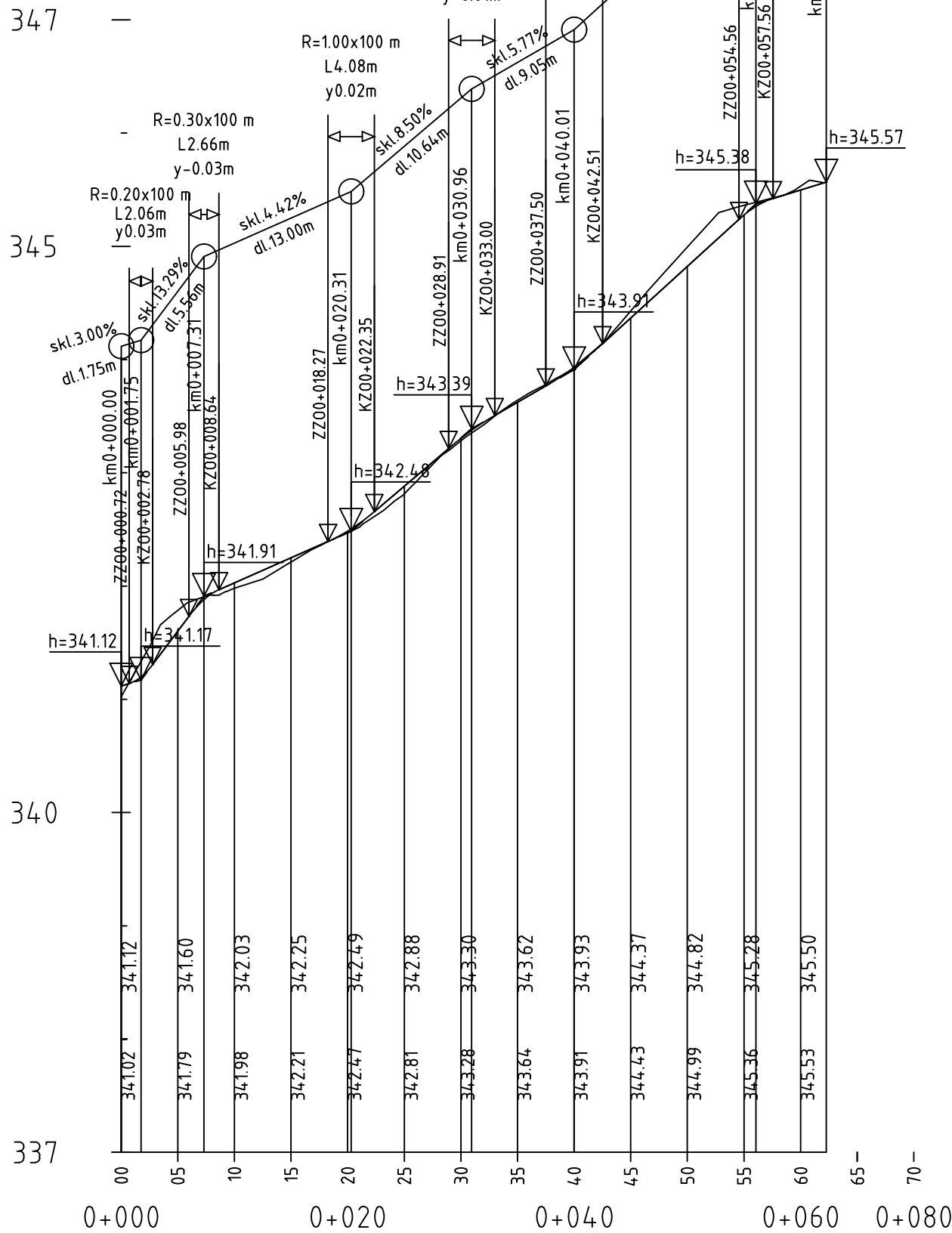
Kóty terénu

Srovnávací rovina

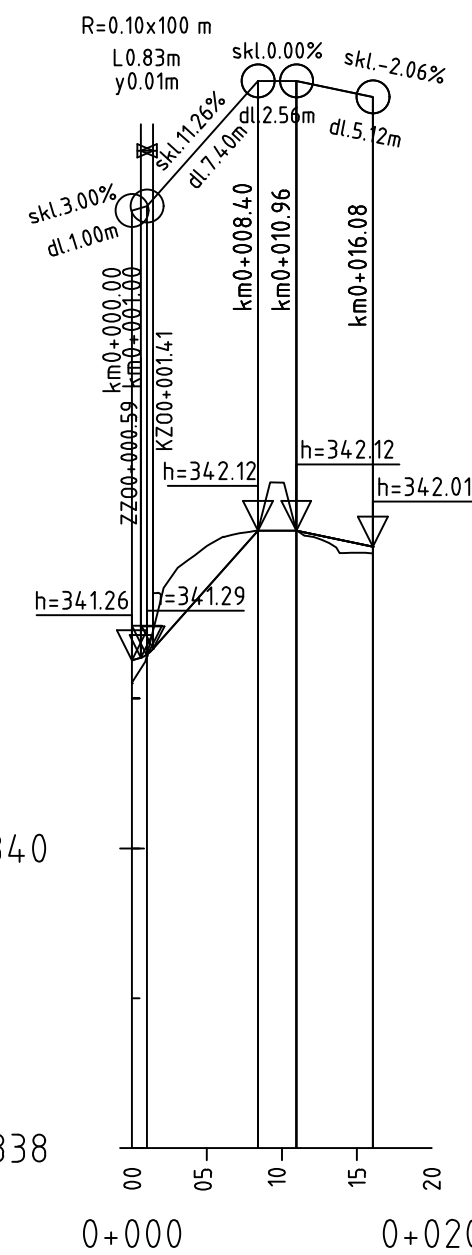
Staničení

Směrové poměry

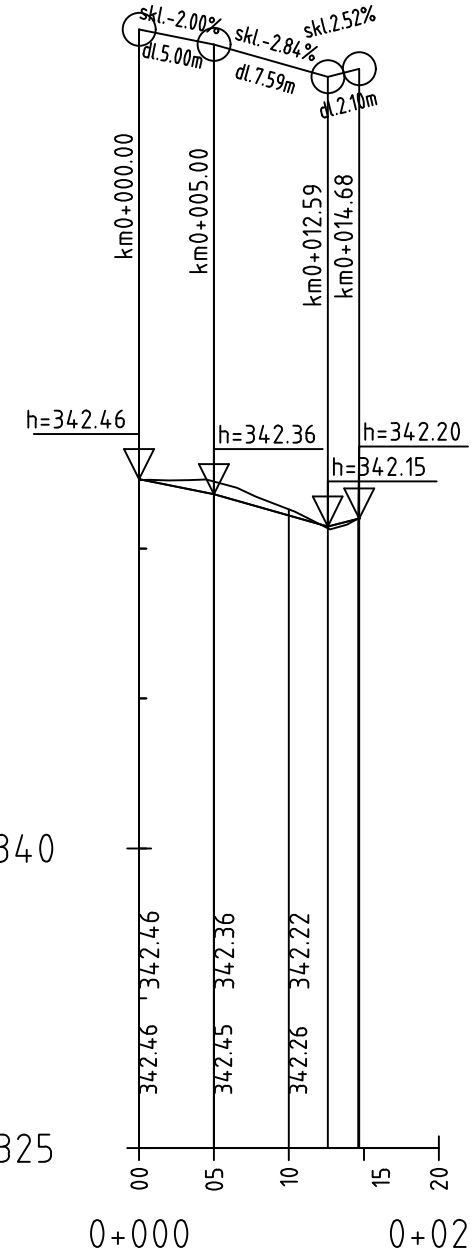
CESTA 7



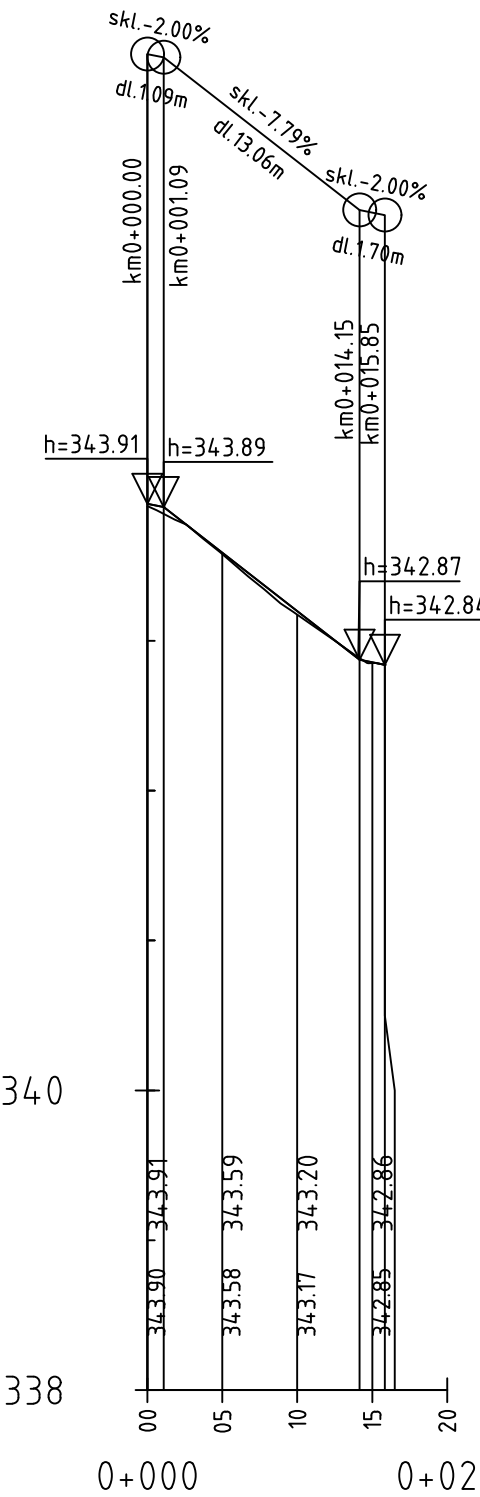
CESTA 8



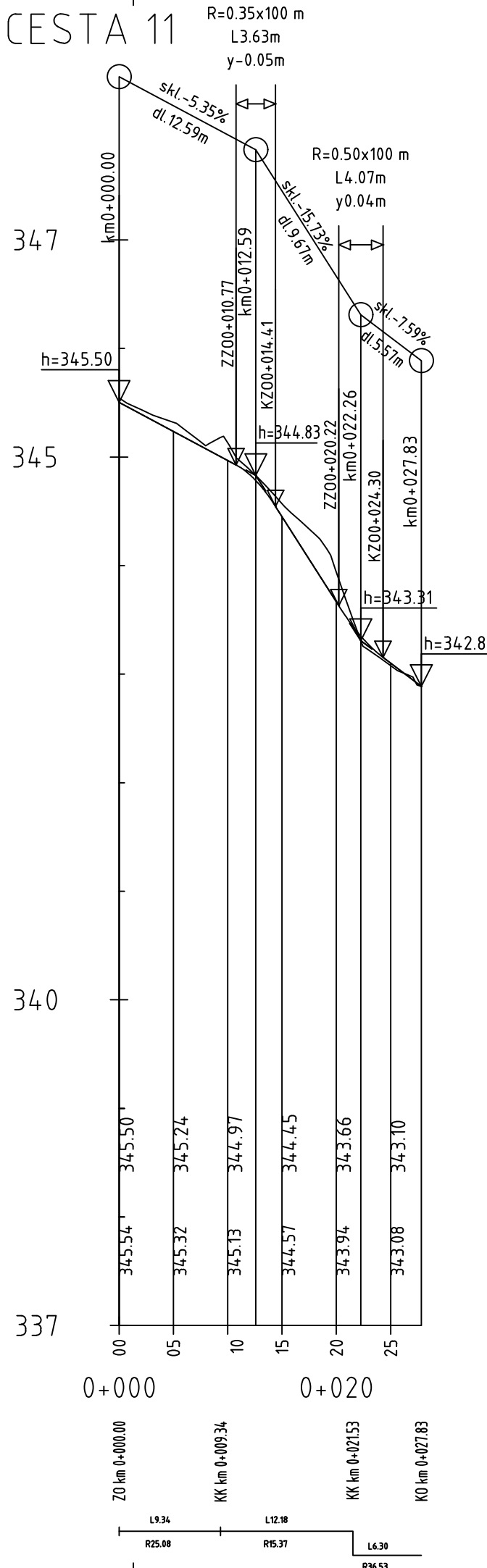
CESTA 9



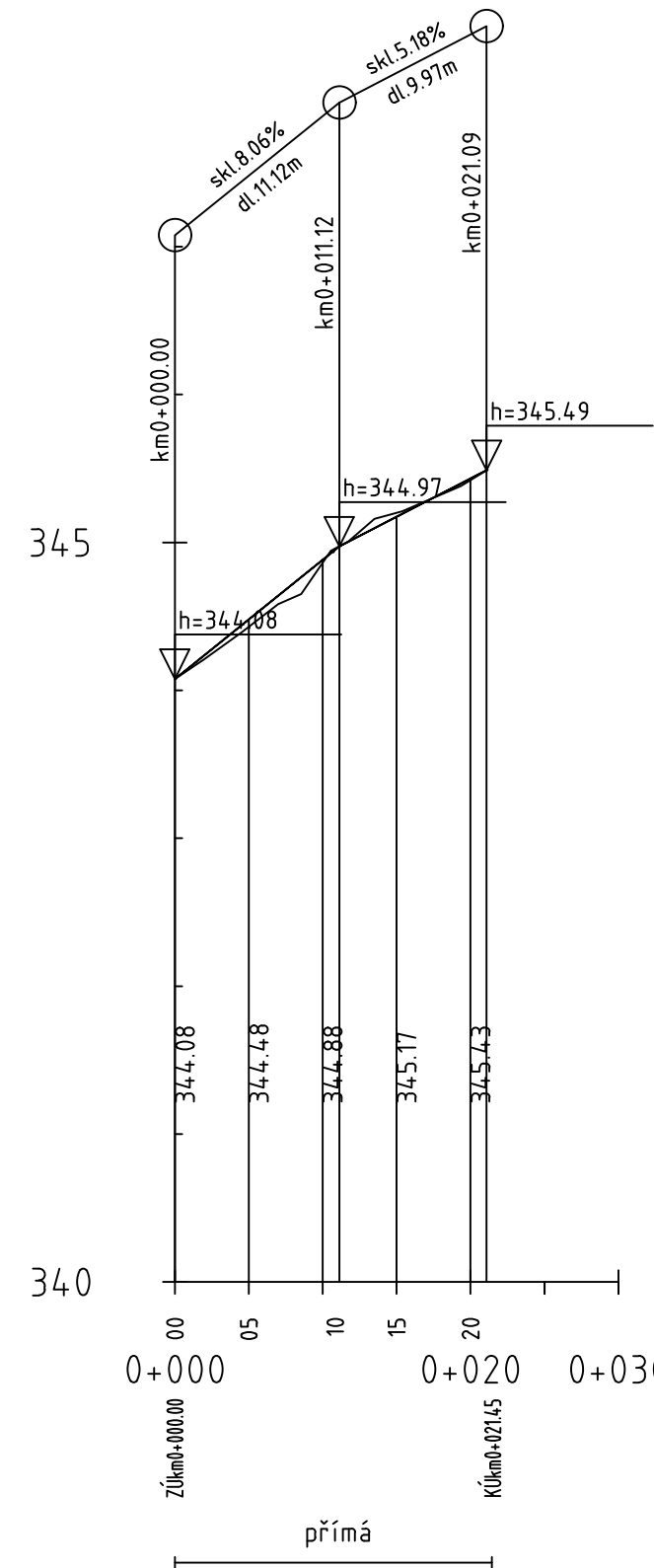
CESTA 10



CESTA 11




PARKOVIŠTĚ



REVIZE Č.:	OBSAH :	DATUM :

TENTO VÝKRES JE DLE AUTORSKÉHO ZÁKONA MAJETKEM PROJEKTOVÉHO ATELIERU, JEHO KOPÍROVÁNÍ A ROZŠÍŘOVÁNÍ JE MOŽNO POUZE SE SOUHLASEM AUTORA

MÍSTO STAVBY:	Husova, Ježkova, Ústí nad Orlicí 562 01, Pardubický kraj			
OBJEDNATEL:	Město Ústí nad Orlicí, Sychrova 16, Ústí nad Orlicí 562 24			
	Římskokatolická farnost – děkanství Ústí nad Orlicí, Kostelní 19, Ústí nad Orlicí 562 01			
ZÁSTUPCE INVESTORA:	starosta Petr Hájek, tel.:465 514 111; děkan P.ThLic. Vladislav Brokeš, mob.:731 402 221			
PROJEKTANT:				
<div></div> <div><b>PROJEKTOVÝ ATELIER PRO ARCHITEKTURU A POZEMNÍ STAVBY, s.r.o.</b> BĚLEHRADSKÁ 199/70, 120 00, PRAHA 2, IČO : 45308616 TEL.: 224 255 555, 222 512 997 EMAIL: ATELIERTS@ATELIERTS.CZ</div>				
AUTORSKÝ KOLEKTIV:	Ing.arch. T.ŠANTAVÝ; Ing.arch. D.URBÁNEK; Ing. H.ŠANTAVÁ, Ing. L.POLEDNE, AI			
ODPOV.PROJEKTANT:	ZPRACOVATEL ČÁSTI:	KRESLIL:	KONTROLOVAL:	
Ing.arch. T.ŠANTAVÝ	Ing. K. MIŠIČKA 	Ing. K. MIŠIČKA 	Ing.arch. T.ŠANTAVÝ	
Č.ZAK.:	007 033 17 00		NÁZEV DÍLA: <b>Ústí nad Orlicí Revitalizace centra Městské památkové zóny (VERZE 3/2017 - REDUKOVANÁ)</b>	Č.PARÉ:
DATUM:	ÚPRAVA 3/2017			
POČET A4:	5			
NÁZEV*.DWG:				
MĚŘÍTKO:	1:500, 1:50		ČÁST: <b>S0.01 - Komunikační propojení středu města s Husovou ulicí</b>	Č.PŘÍLOHY: <b>D.1.4.8/B.3</b>
STUPEŇ:	DOKUMENTACE PRO PROVEDENÍ STAVBY		NÁZEV PŘÍLOHY: <b>D.1.4.8 KOMUNIKACE</b>	
PROFESE: KOMUNIKACE			<b>PODÉLNÉ PROFILY - 2. DÍL</b>	